

АРХИТЕКТОР МИХАИЛ АЛЕКСАНДРОВИЧ МАМОШИН

АКАДЕМИК АРХИТЕКТУРЫ (ДЕЙСТВИТЕЛЬНЫЙ ЧЛЕН РААСН, МААМ)
ЧЛЕН-КОРРЕСПОНДЕНТ РОССИЙСКОЙ АКАДЕМИИ ХУДОЖЕСТВ
ПРОФЕССОР IAA (International Academy of Architecture)

ВИЦЕ-ПРЕЗИДЕНТ САНКТ-ПЕТЕРБУРГСКОГО СОЮЗА АРХИТЕКТОРОВ
ВИЦЕ-ПРЕЗИДЕНТ МЕЖДУНАРОДНОЙ АКАДЕМИИ АРХИТЕКТУРЫ, ОТДЕЛЕНИЕ В МОСКВЕ

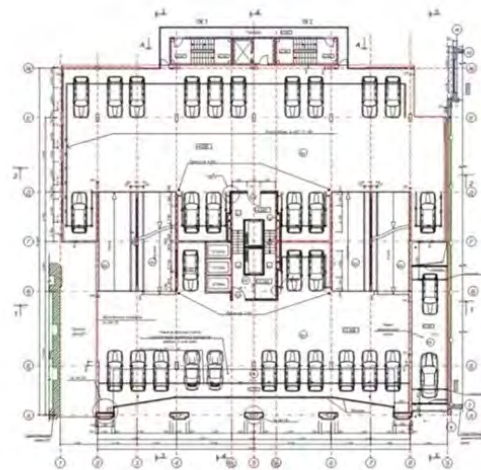
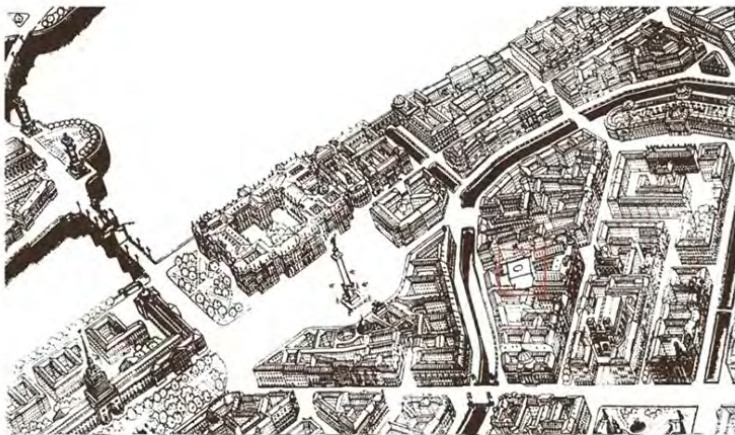


MMXX

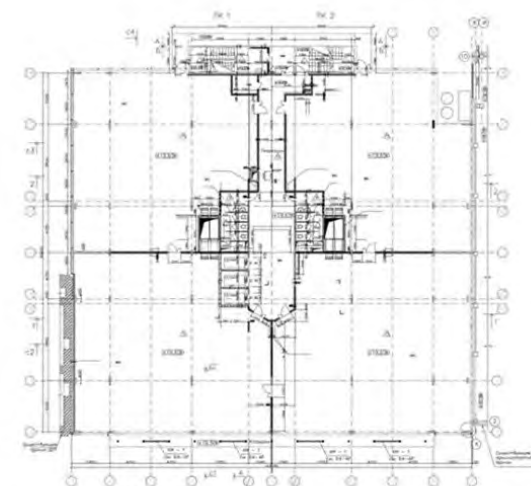
**ПОСТРОЙКИ И ПРОЕКТЫ В
ИСТОРИЧЕСКОМ ЦЕНТРЕ ПЕТЕРБУРГА**



развертка по Большой конюшенной ул.





план гаража-стоянки



план офисных помещений

**Бизнес-центр класса «А» с паркингом в историческом центре Петербурга,
Центральный район, Волынский пер. д. 3 (1997-2003 гг.)**





**Бизнес-центр класса «А» с паркингом в историческом центре Петербурга,
Центральный район, Волынский пер. д. 3 (1997-2003 гг.)**





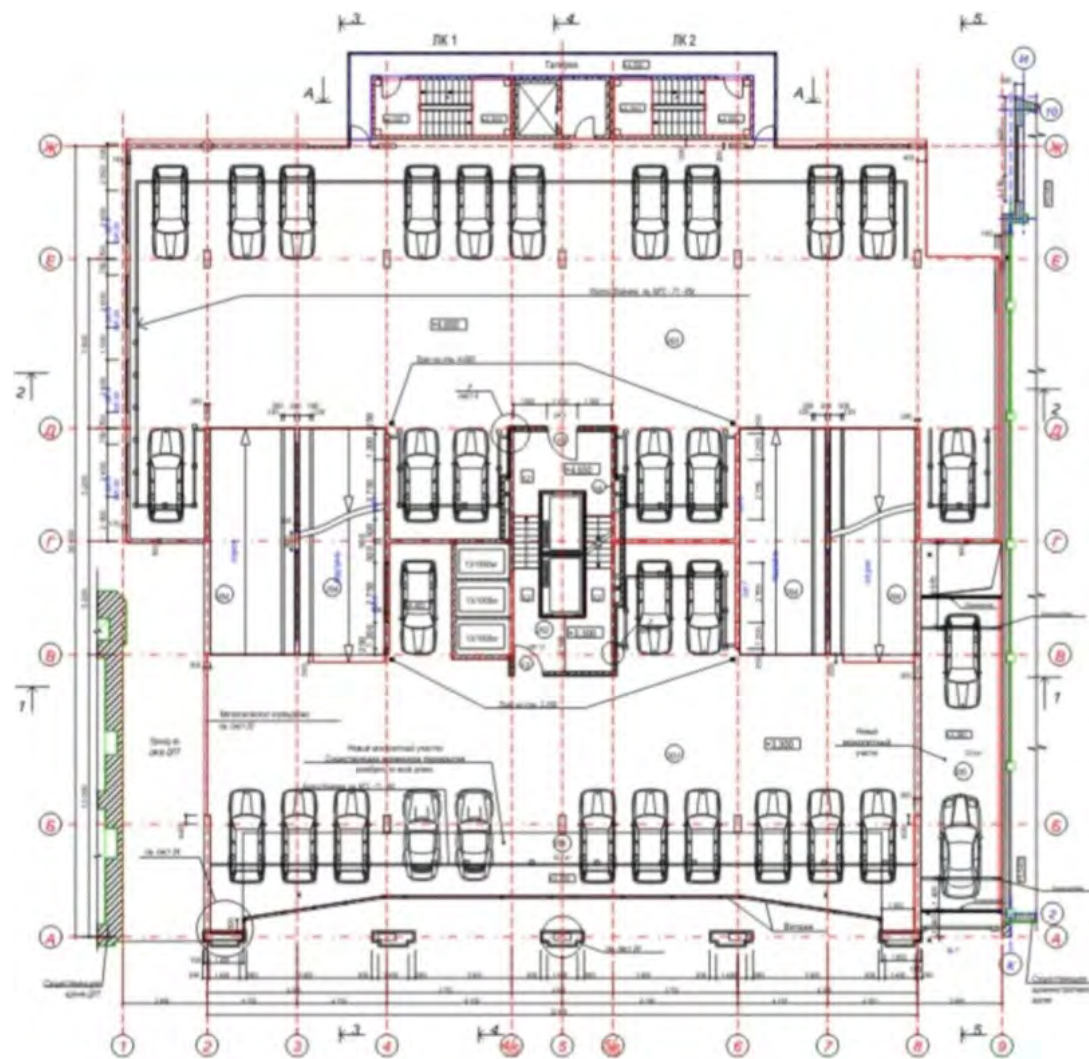
**Бизнес-центр класса «А» с паркингом в историческом центре Петербурга,
Центральный район, Волынский пер. д. 3 (1997-2003 гг.)**






**Бизнес-центр класса «А» с паркингом в историческом центре Петербурга,
Центральный район, Волынский пер. д. 3 (1997-2003 гг.)**





Бизнес-центр класса «А» с паркингом в историческом центре Петербурга,
 Центральный район, Волынский пер. д. 3 (1997-2003 гг.)





Бизнес-центр класса «А» с паркингом в историческом центре Петербурга,
Центральный район, Волынский пер. д. 3 (1997-2003 гг.)





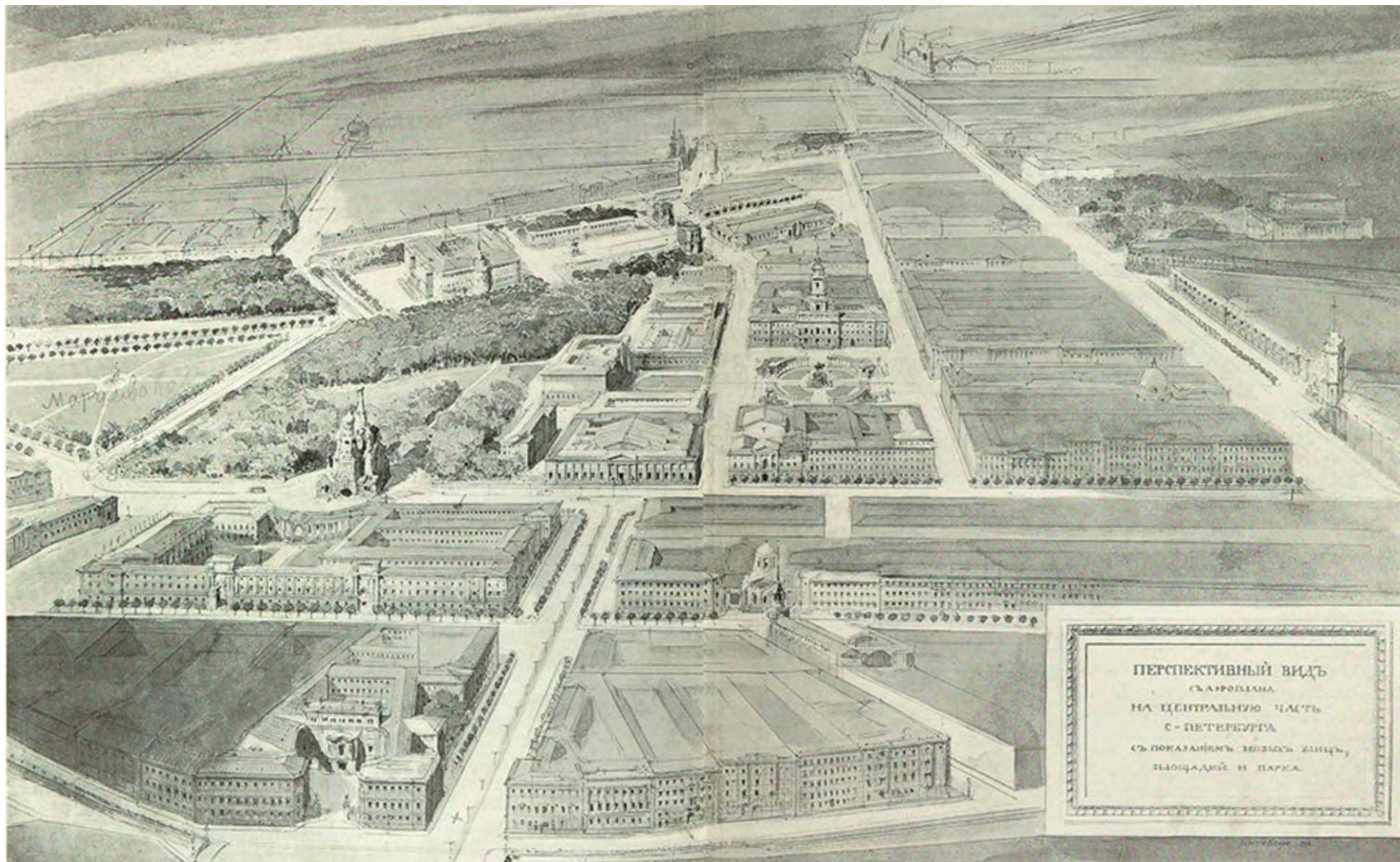
**Бизнес-центр класса «А» с паркингом в историческом центре Петербурга,
Центральный район, Волынский пер. д. 3 (1997-2003 гг.)**





Бизнес-центр класса «А» с паркингом в историческом центре Петербурга,
Центральный район, Волынский пер. д. 3 (1997-2003 гг.)





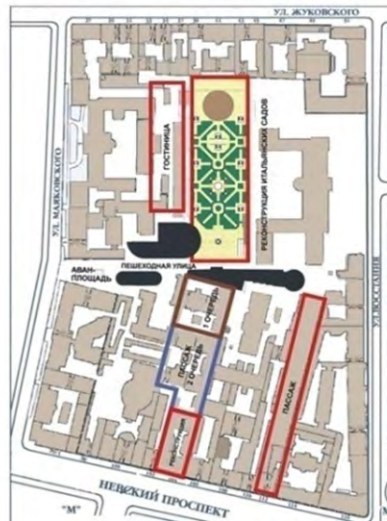
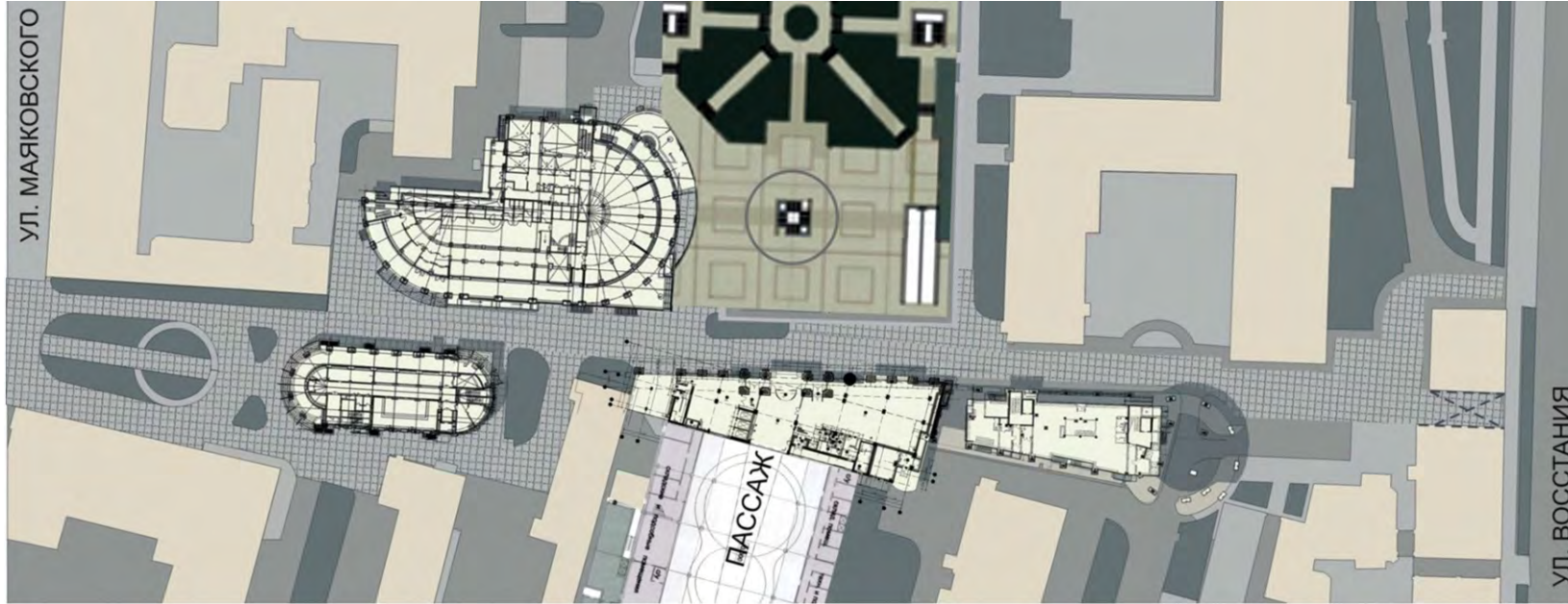
Генеральный план Санкт-Петербурга
Ф.Е. Енакиев, 1912






Участок Невского проспекта между ул. Суворовской и наб. Фонтанки
Проект детальной планировки ЛЕННИИПРОЕКТ, Мастерская 1, 1979





Застройка пешеходной улицы-дублера Невского проспекта
 Центральный район Петербурга (2003-2007)





Застройка пешеходной улицы-дублера Невского проспекта
Центральный район Петербурга (2003-2007)





Застройка пешеходной улицы-дублера Невского проспекта
Центральный район Петербурга (2003-2007)






Застройка пешеходной улицы-дублера Невского проспекта
Центральный район Петербурга (2003-2007)





**Застройка пешеходной улицы-дублера Невского проспекта
Центральный район Петербурга (2003-2007)**





**Застройка пешеходной улицы-дублера Невского проспекта
Центральный район Петербурга (2003-2007)**





Застройка пешеходной улицы-дублера Невского проспекта
Центральный район Петербурга (2003-2007)






Застройка пешеходной улицы-дублера Невского проспекта
Центральный район Петербурга (2003-2007)





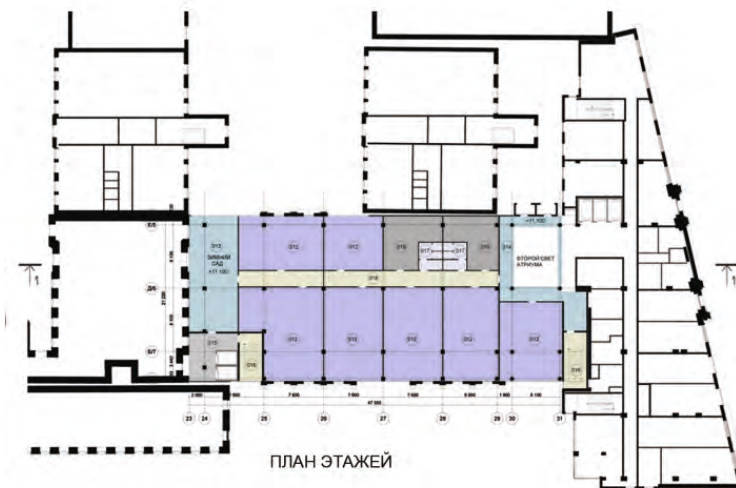
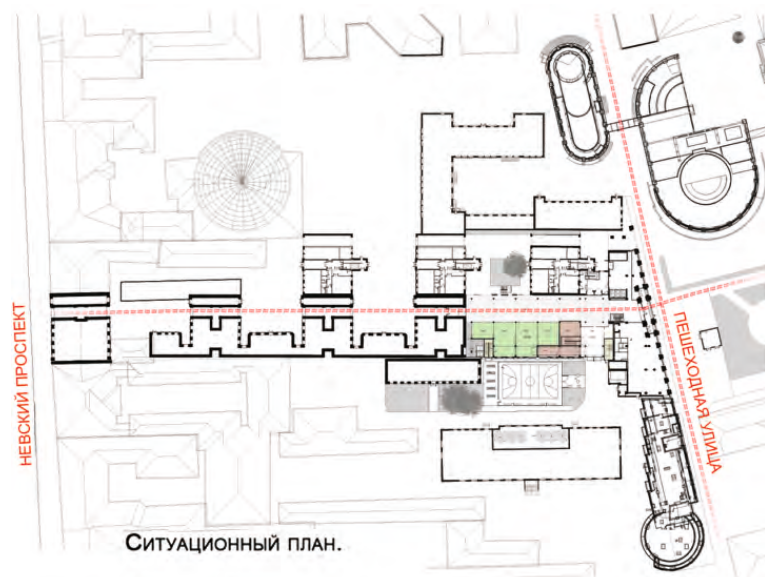
ВОСТОЧНЫЙ ФАСАД



ЗАПАДНЫЙ ФАСАД

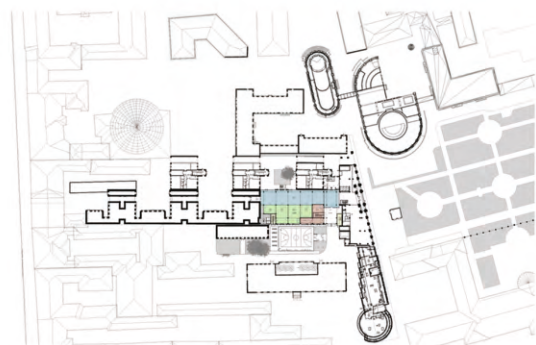
Застройка пешеходной улицы-дублера Невского проспекта
Центральный район Петербурга (2003-2007)





Застройка пешеходной улицы-дублера Невского проспекта
Центральный район Петербурга (2003-2007)






СИТУАЦИОННЫЙ ПЛАН.



Реконструкция офисного флигеля со встроенной автостоянкой под бизнес-центр
Адрес: г.Санкт-Петербург, Центральный район, Невский пр., 104, литера Б.
(проект)
Авторский коллектив: М.А. Мамошин (рук.), А.Х. Богатырева, П.В. Веряскин, Д.Ю. Гришко, при участии А.М. Мамошина, А.В.Щеглова.
Заказчик: ООО «ТСТ»

Застройка пешеходной улицы-дублера Невского проспекта
Центральный район Петербурга (2003-2007)





Пьетро ди Козимо. Здание двойного дворца



Разрез по дворам до Невского проспекта

Невский пр.

Застройка пешеходной улицы-дублера Невского проспекта
 Центральный район Петербурга (2003-2007)





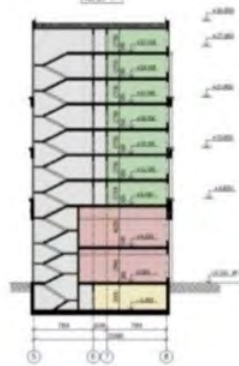
Застройка пешеходной улицы-дублера Невского проспекта
Центральный район Петербурга (2003-2007)





Застройка пешеходной улицы-дублера Невского проспекта
Центральный район Петербурга (2003-2007)





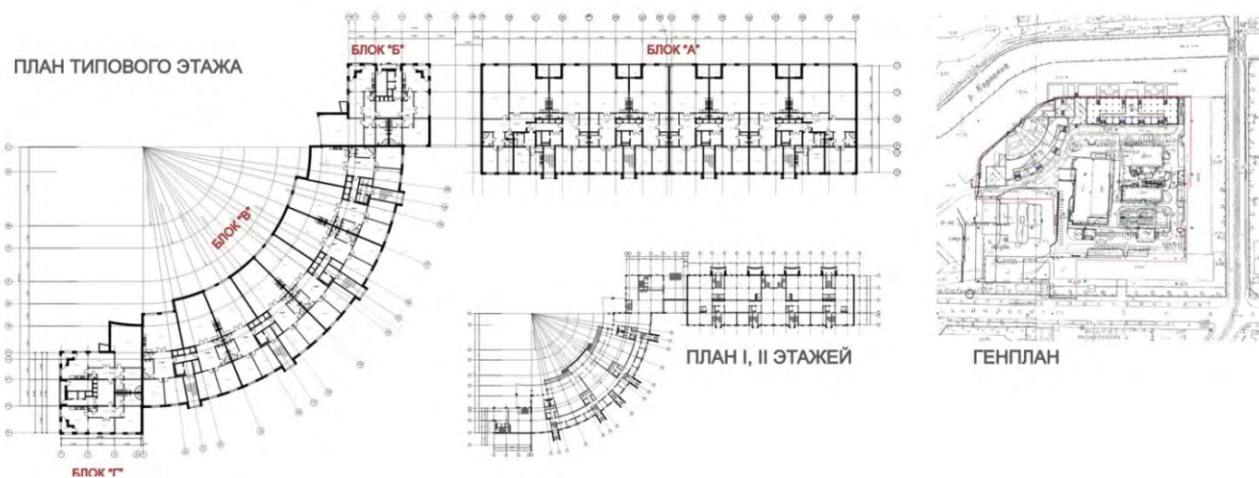
Проект гостиничного комплекса
Центральный район, ул. Маяковского, 5а (2009)





Проект гостиничного комплекса
Центральный район, ул. Маяковского, 5а (2009)



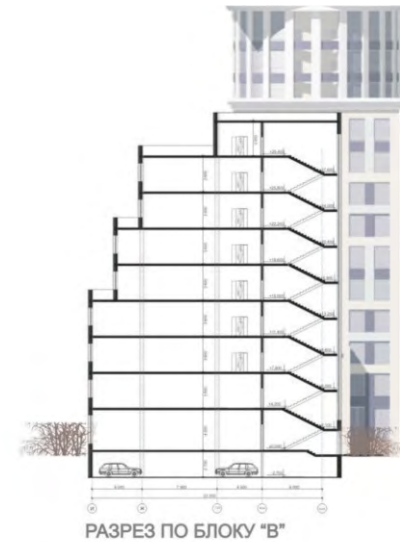


ЖК «Омега-Хаус»
Петроградский район, Песочная наб., 40 (2006)





РАЗРЕЗ ПО БЛОКУ "А"



РАЗРЕЗ ПО БЛОКУ "В"



ВЕРХНИЙ
ФРАГМЕНТ ФАСАДА



НИЖНИЙ
ФРАГМЕНТ ФАСАДА

ЖК «Омега-Хаус»
Петроградский район, Песочная наб., 40 (2006)





ЖК «Омега-Хаус»
Петроградский район, Песочная наб., 40 (2006)





ЖК «Омега-Хаус»
Петроградский район, Песочная наб., 40 (2006)





ЖК «Омега-Хаус»
Петроградский район, Песочная наб., 40 (2006)





ЖК «Омега-Хаус»
Петроградский район, Песочная наб., 40 (2006)





Проект реконструкции ■
 под административные цели
 дворового флигеля нежилого здания
 по адресу: ул. Захарьевская
 д. 31, лит. А4
 и нежилого здания по адресу:
 Ул. Чайковского д. 44 лит. Б
 Заказчик ООО «ИНТЕРСОФТ» ■
 Генпроектировщик: ■
 Архитектурная Мастерская Мамошина



■ Руководитель авторского
 коллектива: Мамошин М.А.,
 ■ Главный архитектор
 проекта: Иванов А.Б.
 ■ Архитекторы: Чистяков К.С.,
 Раiko N.B., Богатырева А.Х.
 ■ Конструкторы:
 Федер М.Р., Канатуш В.И.
 ■ ГИПы: Петров И.В., Туркин И.И.



Административное здание
 Центральный район, ул. Чайковского, 44 (2007)





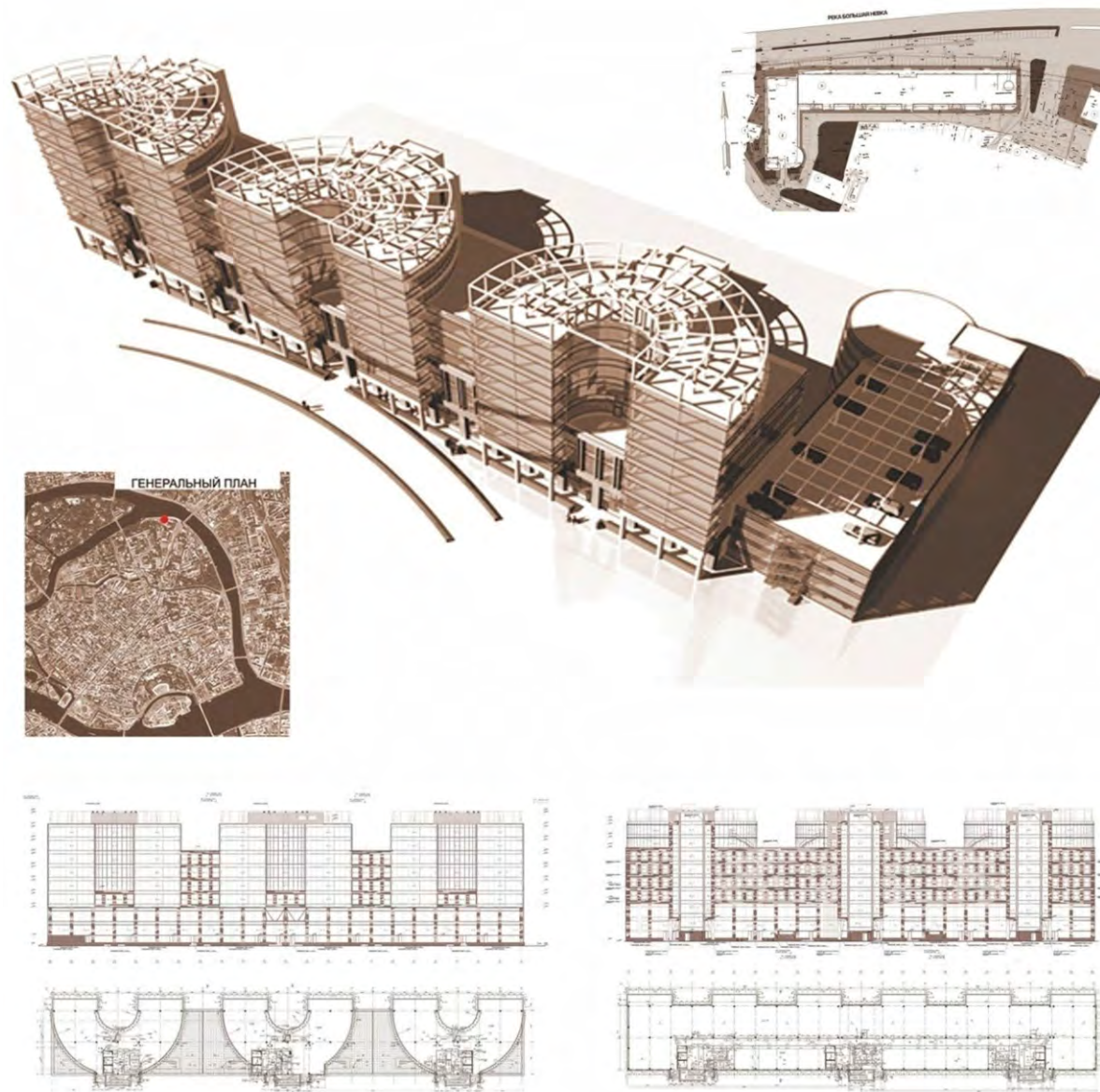
Административное здание
Центральный район, ул. Чайковского, 44 (2007)





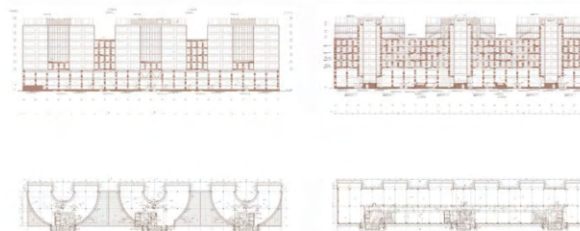
Административное здание
Центральный район, ул. Чайковского, 44 (2007)






Бизнес-центр «Авеню»
Петроградский район, Аптекарская наб., 20 А (2008)





Бизнес-центр «Авеню»
Петроградский район, Аптекарская наб., 20 А (2008)






Бизнес-центр «Авеню»
Петроградский район, Аптекарская наб., 20 А (2008)





Бизнес-центр «Авеню»
Петроградский район, Аптекарская наб., 20 А (2008)





Бизнес-центр «Авеню»
Петроградский район, Аптекарская наб., 20 А (2008)






Бизнес-центр «Авеню»
Петроградский район, Аптекарская наб., 20 А (2008)







Бизнес-центр «Авеню»
Петроградский район, Аптекарская наб., 20 А (2008)





Жилой комплекс «Таврический»
Центральный район, ул. Шпалерная, 37 (2012)





Жилой комплекс «Таврический»
Центральный район, ул. Шпалерная, 37 (2012)





Жилой комплекс «Таврический»
Центральный район, ул. Шпалерная, 37 (2012)





Жилой комплекс «Таврический»
Центральный район, ул. Шпалерная, 37 (2012)





Жилой комплекс «Таврический»
Центральный район, ул. Шпалерная, 37 (2012)





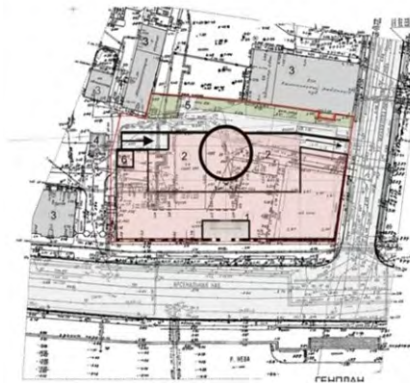
Жилой комплекс «Таврический»
Центральный район, ул. Шпалерная, 37 (2012)





Жилой комплекс «Таврический»
Центральный район, ул. Шпалерная, 37 (2012)





Административное здание компании «Транснефть»
Выборгская сторона, Арсенальная наб., 11/2 (2011)





фасад по Арсенальной набережной



дворовой фасад



боковой фасад



Административное здание компании «Транснефть»
Выборгская сторона, Арсенальная наб., 11/2 (2011)





Административное здание компании «Транснефть»
Выборгская сторона, Арсенальная наб., 11/2 (2011)





Административное здание компании «Транснефть»
Выборгская сторона, Арсенальная наб., 11/2 (2011)





Административное здание компании «Транснефть»
Выборгская сторона, Арсенальная наб., 11/2 (2011)





Административное здание компании «Транснефть»
Выборгская сторона, Арсенальная наб., 11/2 (2011)





Административное здание компании «Транснефть»
Выборгская сторона, Арсенальная наб., 11/2 (2011)





Административное здание компании «Транснефть»
Выборгская сторона, Арсенальная наб., 11/2 (2011)





Административное здание компании «Транснефть»
Выборгская сторона, Арсенальная наб., 11/2 (2011)





Административное здание компании «Транснефть»
Выборгская сторона, Арсенальная наб., 11/2 (2011)





Административное здание компании «Транснефть»
Выборгская сторона, Арсенальная наб., 11/2 (2011)





Административное здание в Петербурге
Адмиралтейский район, наб. р. Фонтанки, 161 (2011-2017)





Административное здание в Петербурге
Адмиралтейский район, наб. р. Фонтанки, 161 (2011-2017)






Административное здание в Петербурге
Адмиралтейский район, наб. р. Фонтанки, 161 (2011-2017)





Административное здание в Петербурге
Адмиралтейский район, наб. р. Фонтанки, 161 (2011-2017)





Административное здание в Петербурге
Адмиралтейский район, наб. р. Фонтанки, 161 (2011-2017)





Развѣртка по Б. Сампсониевскому проспекту



Развѣртка по ул. Комиссара Смирнова



Развѣртка по ул. Боткинская



Многопрофильная клиника Военно-Медицинской Академии им. С. М. Кирова
Выборгская сторона, ул. Боткинская, 21, стр. 1, 2 (2017)





Многопрофильная клиника Военно-Медицинской Академии им. С. М. Кирова
Выборгская сторона, ул. Боткинская, 21, стр. 1, 2 (2017)





Многопрофильная клиника Военно-Медицинской Академии им. С. М. Кирова
Выборгская сторона, ул. Боткинская, 21, стр. 1, 2 (2017)





Многопрофильная клиника Военно-Медицинской Академии им. С. М. Кирова
Выборгская сторона, ул. Боткинская, 21, стр. 1, 2 (2017)





Многопрофильная клиника Военно-Медицинской Академии им. С. М. Кирова
Выборгская сторона, ул. Боткинская, 21, стр. 1, 2 (2017)





Многопрофильная клиника Военно-Медицинской Академии им. С. М. Кирова
Выборгская сторона, ул. Боткинская, 21, стр. 1, 2 (2017)





Многопрофильная клиника Военно-Медицинской Академии им. С. М. Кирова
Выборгская сторона, ул. Боткинская, 21, стр. 1, 2 (2017)





Многопрофильная клиника Военно-Медицинской Академии им. С. М. Кирова
Выборгская сторона, ул. Боткинская, 21, стр. 1, 2 (2017)





Многопрофильная клиника Военно-Медицинской Академии им. С. М. Кирова
Выборгская сторона, ул. Боткинская, 21, стр. 1, 2 (2017)





Многопрофильная клиника Военно-Медицинской Академии им. С. М. Кирова
Выборгская сторона, ул. Боткинская, 21, стр. 1, 2 (2017)



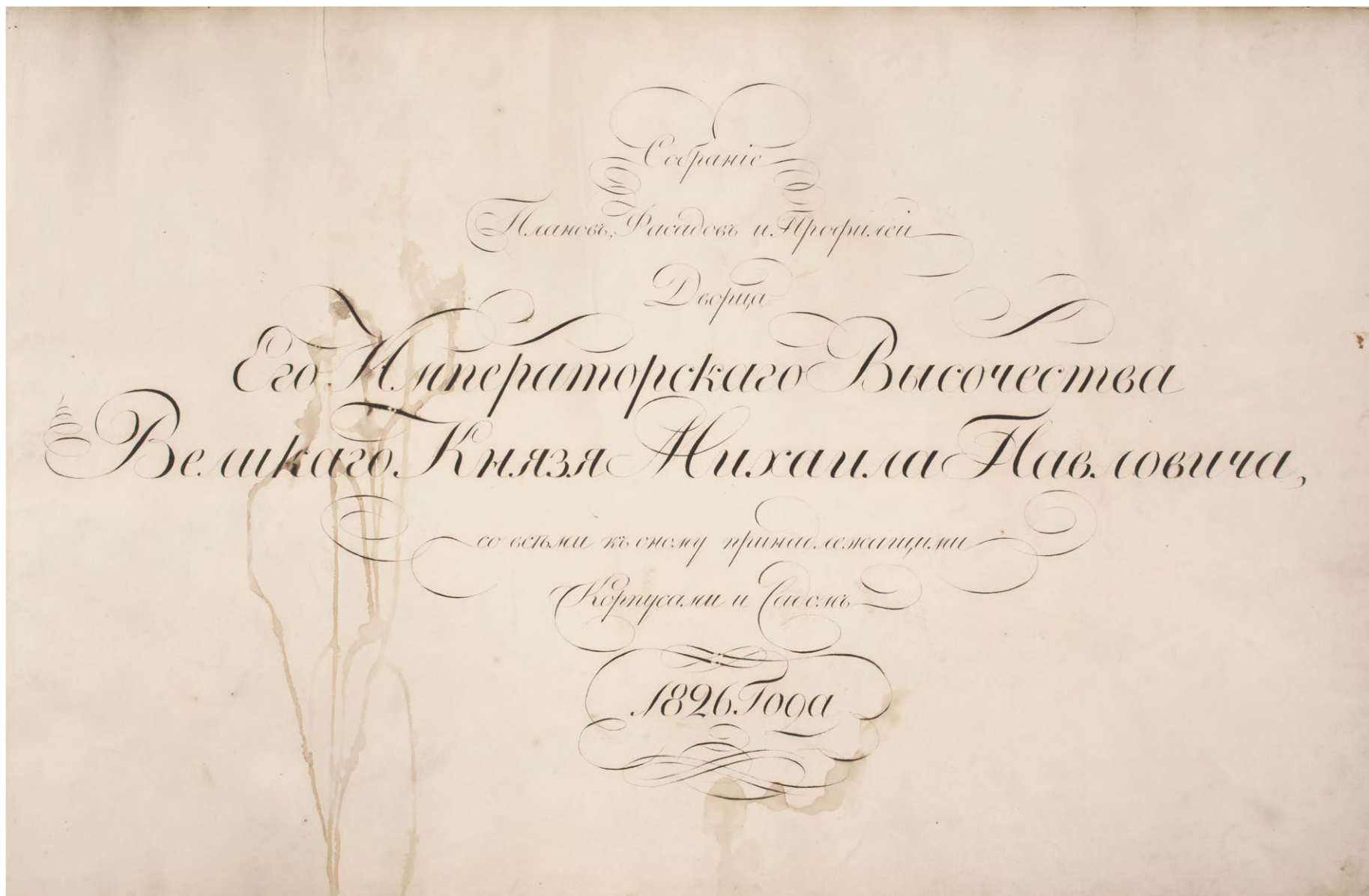


Садовый фасад Конюшенного корпуса и садовый
фасад Прачечного корпуса К.И. Росси



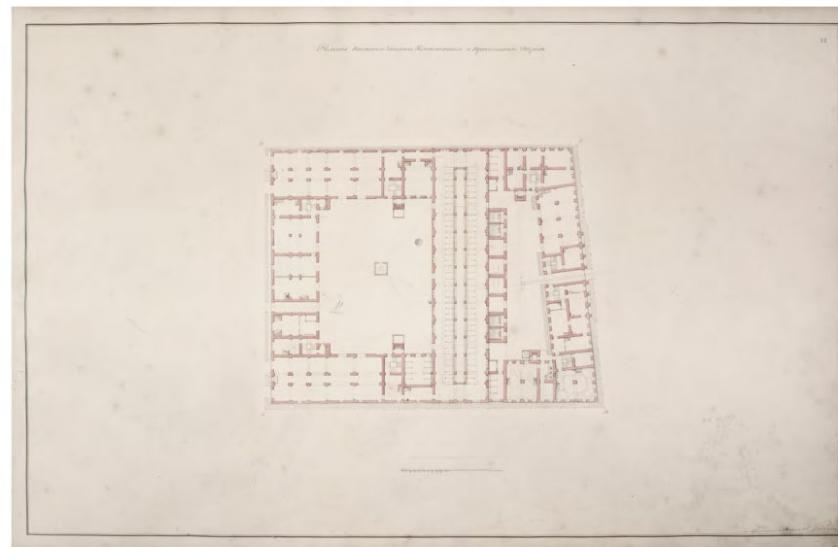

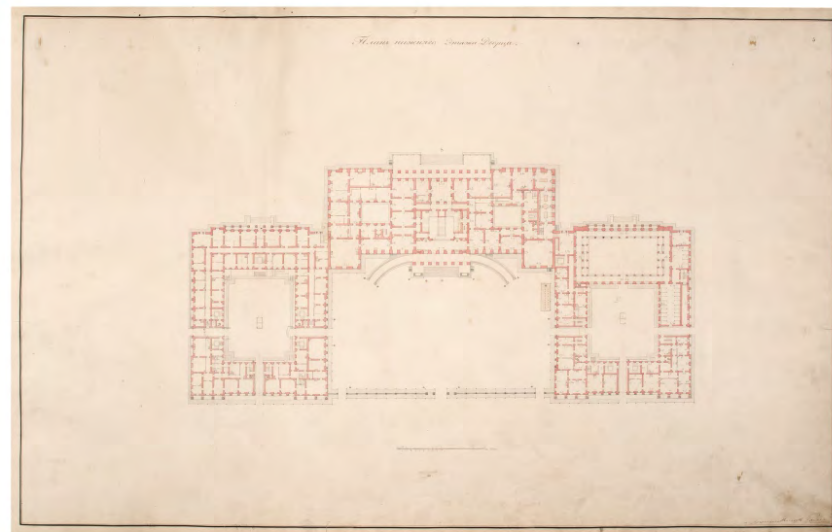
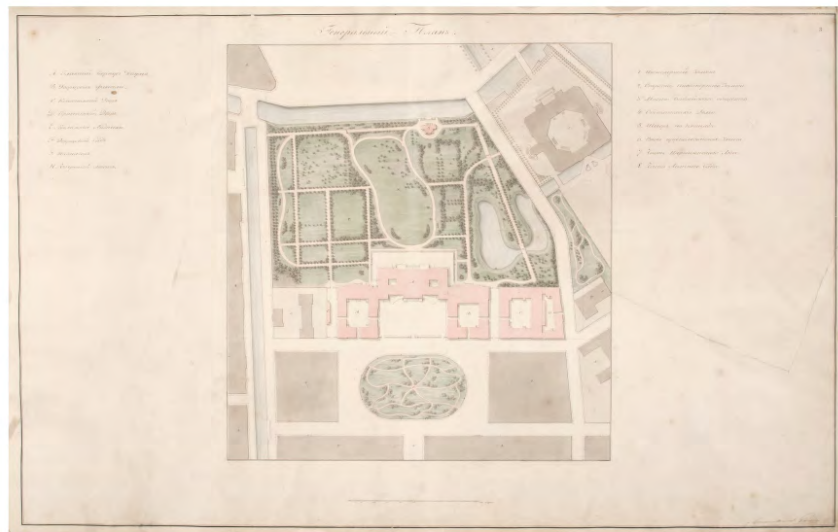
Архитектурная концепция регенерации и завершения ансамбля РЭМ и ГРМ
Центральный район, ул. Инженерная, 4/1 (2014)






Архитектурная концепция регенерации и завершения ансамбля РЭМ и ГРМ
Центральный район, ул. Инженерная, 4/1 (2014)





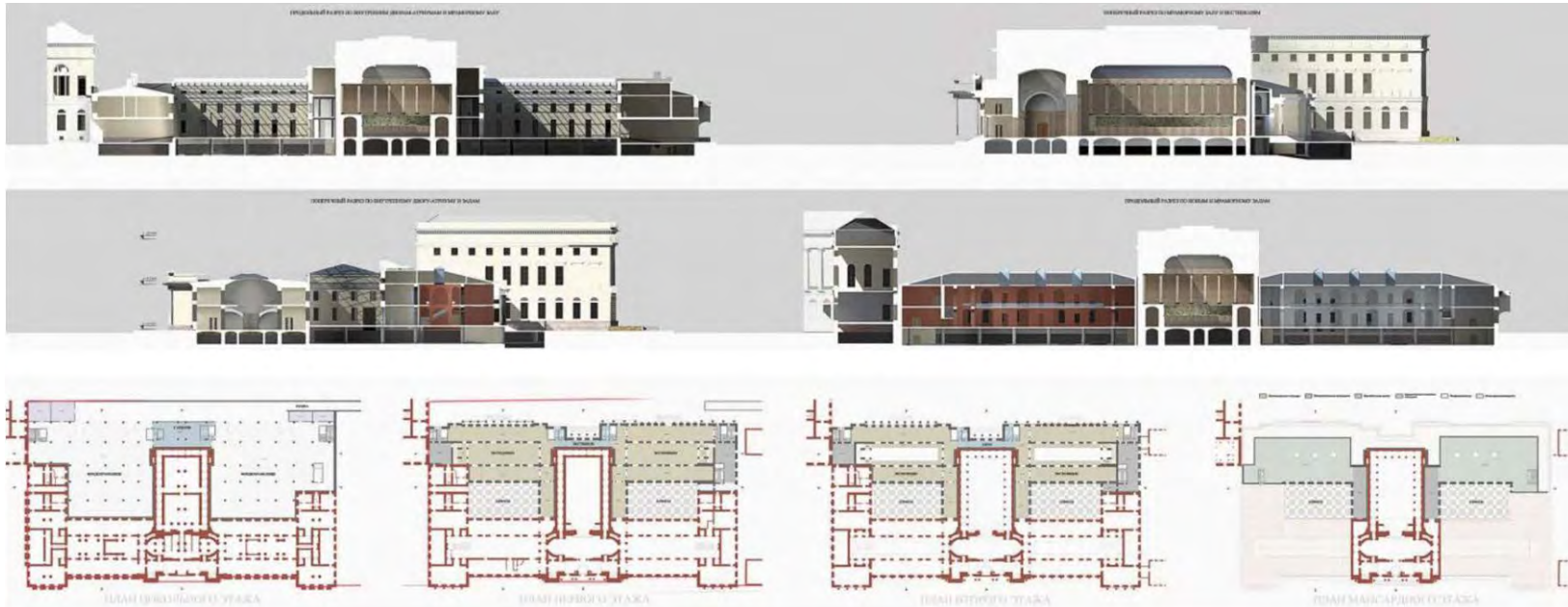
Архитектурная концепция регенерации и завершения ансамбля РЭМ и ГРМ
Центральный район, ул. Инженерная, 4/1 (2014)





Архитектурная концепция регенерации и завершения ансамбля РЭМ и ГРМ
Центральный район, ул. Инженерная, 4/1 (2014)





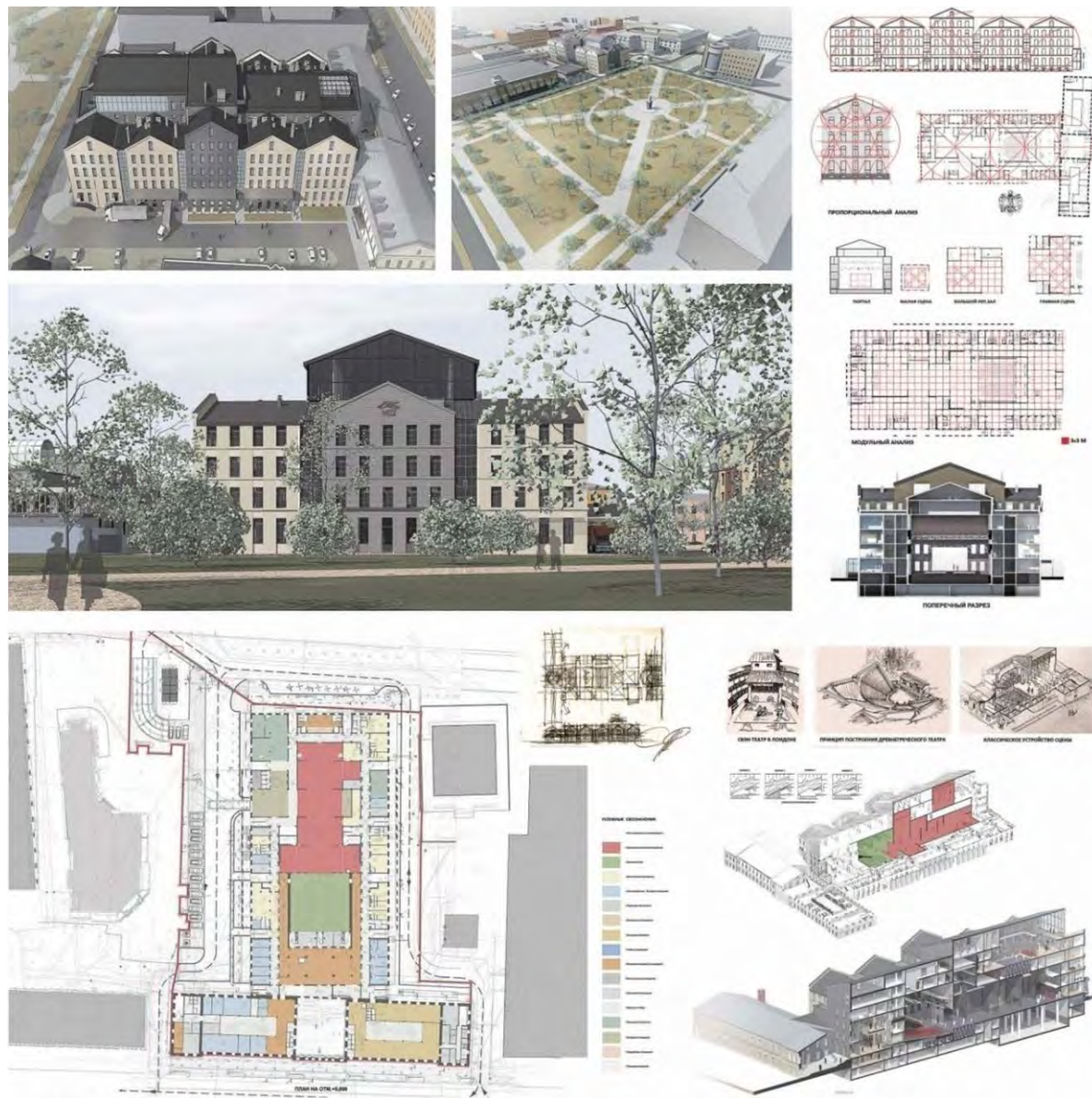
Архитектурная концепция регенерации и завершения ансамбля РЭМ и ГРМ
 Центральный район, ул. Инженерная, 4/1 (2014)






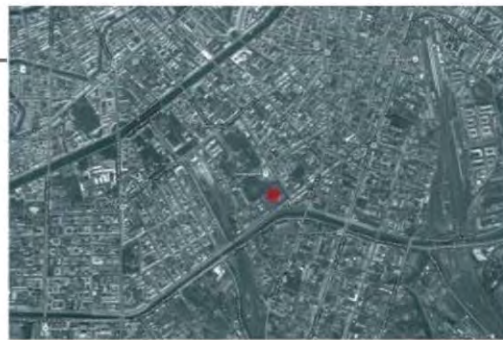
Проект Новой сцены Академического Малого Драматического Театра
ул. Звенигородская, 7А (2014)





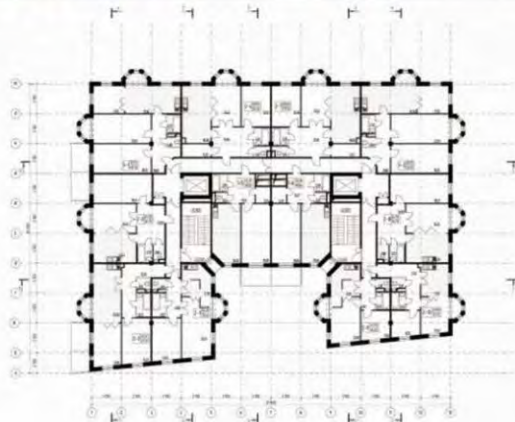
Архитектурная концепция регенерации и завершения ансамбля РЭМ и ГРМ
 Центральный район, ул. Инженерная, 4/1 (2014)





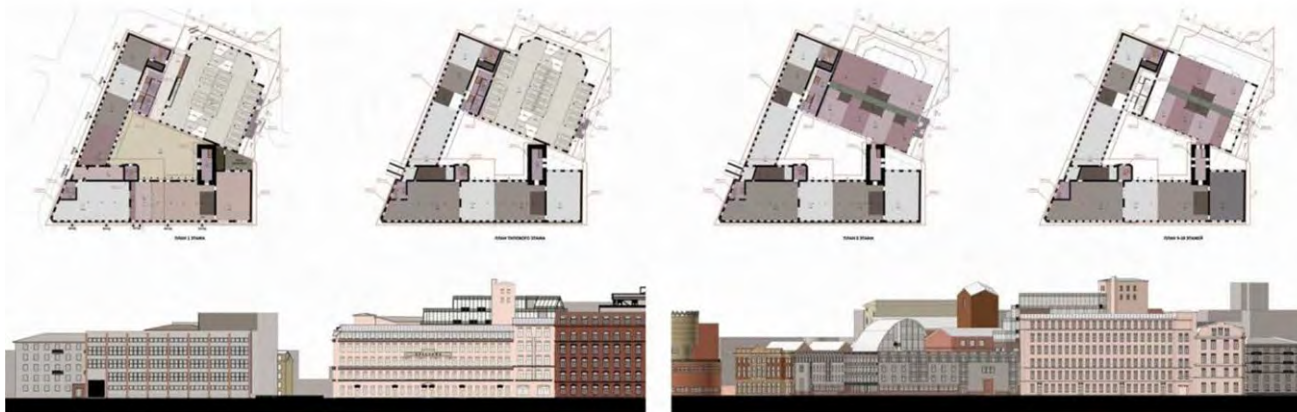
Многоквартирный дом со встроенными помещениями и подземными паркингом
 Звенигородская ул, участок 13 (2016)






Многоквартирный дом со встроенными помещениями и подземными паркингом
Звенигородская ул, участок 13 (2016)





Бизнес-центр класса «А» со встроенными помещениями и подземным паркингом
ул. Красного Курсанта, 25 Е (2016)





Бизнес-центр класса «А» со встроенными помещениями и подземным паркингом
 ул. Красного Курсанта, 25 Е (2016)





ПРОЕКТ АДМИНИСТРАТИВНО-ДЕЛОВОГО КОМПЛЕКСА «НЕВСКАЯ РАТУША»
 Адрес: Санкт-Петербург, земельный участок, ограниченный улицей Моисеенко,
 Новгородской и Дегтярным переулком (территория бывшего трамвайного парка №4)

Авторский коллектив: ООО «Архитектурная мастерская Мамошина»:
 Мамошин М.А., Юдин А.А., Чистяков К.С., Богатырева А.Х., Петров И.В., Иванов А.Б.
 Фирма «ЕНА» (ЕНА – European Network Architecture): Кнапп У., Форбек П.

Проектирование: 2007 г.

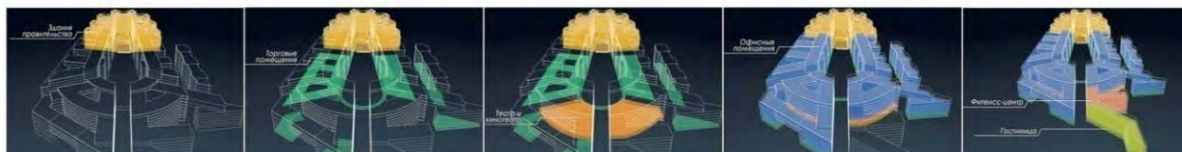
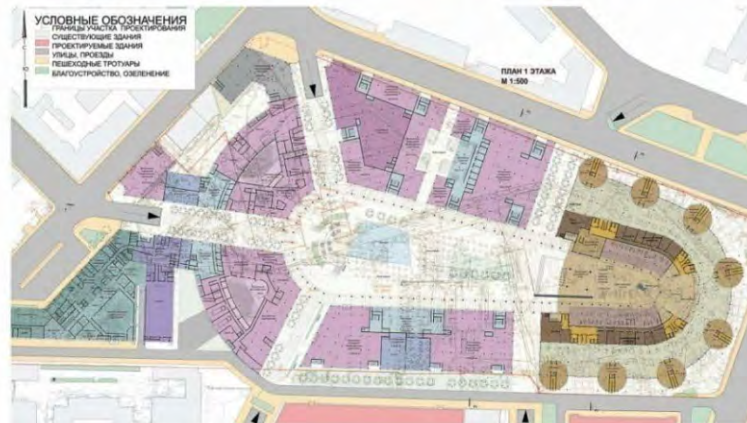


Проект административно-делового комплекса «Невская Ратуша»
 Центральный район, пересечение ул. Моисеенко и Новгородской (2007)





РАЗВЕРТКА ПО ДЕГТЯРНОМУ ПЕРЕУЛКУ



Проект административно-делового комплекса «Невская Ратуша»
 Центральный район, пересечение ул. Моисеенко и Новгородской (2007)






Музейно-выставочный комплекс Оборона и Блокада Ленинграда
Санкт-Петербург (2017)





Ж.Б.А.ЛЕБЛОН. ГЕНЕРАЛЬНЫЙ ПЛАН САНКТ-ПЕТЕРБУРГА



ДРЕВНИЙ ГОРОД АРКАИМ



СЛАВЯНСКАЯ КРЕПОСТЬ

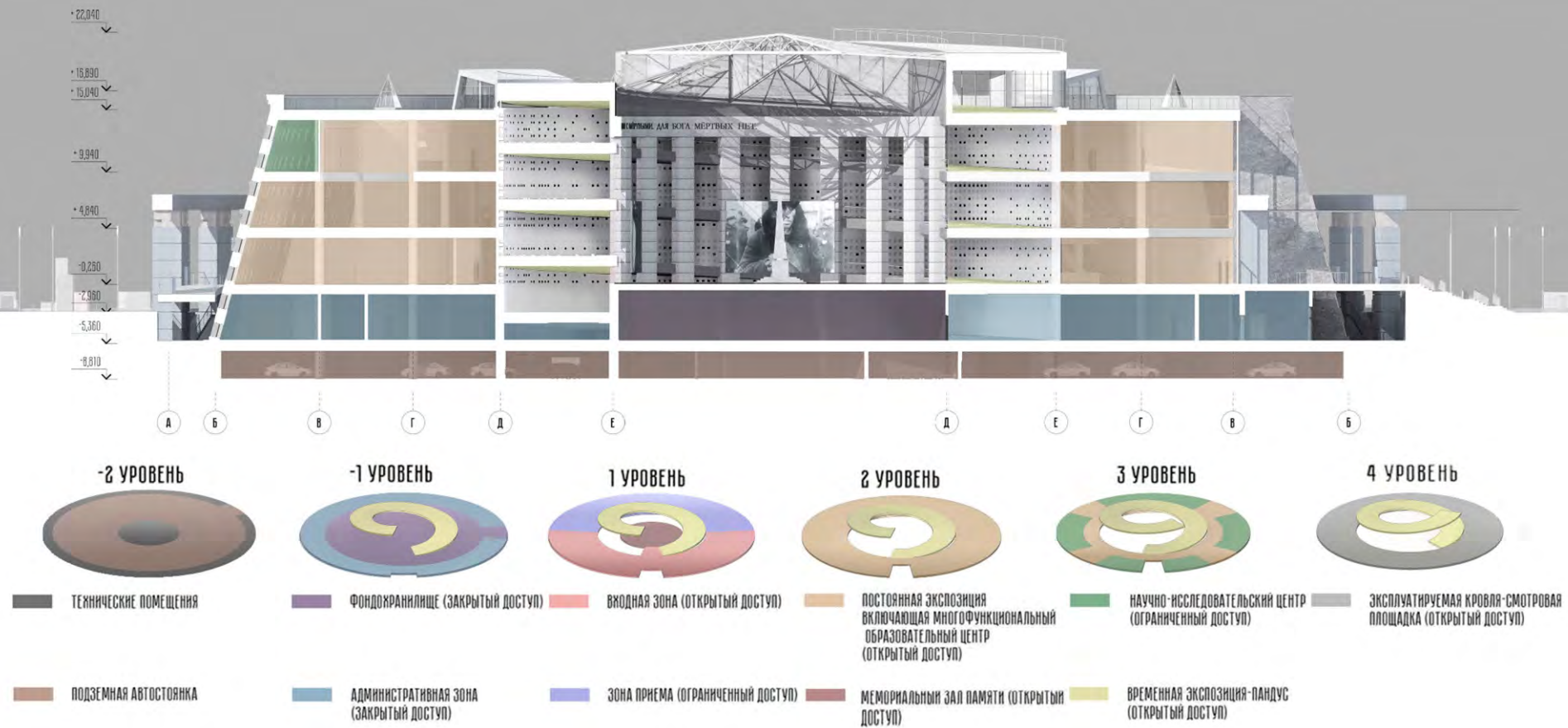


КРОНШТАДСКИЙ ФОРТ



**Музейно-выставочный комплекс Оборона и Блокада Ленинграда
Санкт-Петербург (2017)**

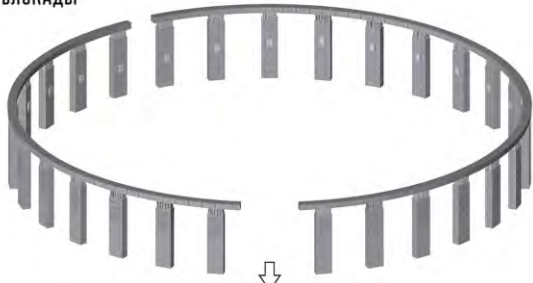




Музейно-выставочный комплекс Оборона и Блокада Ленинграда
 Санкт-Петербург (2017)




29 МЕСЯЦЕВ БЛОКАДЫ
29 КОЛОНН




-1 УРОВЕНЬ




-2 УРОВЕНЬ



3 НАДЗЕМНЫХ УРОВНЯ
МУЗЕЯ



872 ДНЯ БЛОКАДЫ
872 ОКНА




124 НЕДЕЛИ БЛОКАДЫ
124 ЗАМКОВЫХ КАМНЯ

СВЕТОВОЙ ФОНАРЬ ЗАЛА
ПАМЯТИ
ДЕСЯТИКОНЕЧНАЯ ЗВЕЗДА



СТЕНА ПАМЯТИ БОЛЕЕ
10 000 ЯЧЕЕК
ОДНА ЯЧЕЙКА-100 ИМЕН


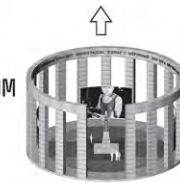


БОЛЕЕ 1 000 000 ПОГИБШИХ
ВО ВРЕМЯ БЛОКАДЫ



МЕМОРИАЛЬНЫЙ ПАНДУС

ЗАЛ ПАМЯТИ
В ЦЕНТРЕ ЗАЛА ОБЕЛИСК - МЕТРОНОМ



Музейно-выставочный комплекс Оборона и Блокада Ленинграда
Санкт-Петербург (2017)






МЕМОРИАЛЬНАЯ ЗОНА КОМПЛЕКСА СОСТОИТ ИЗ:

- ЗАЛА ПАМЯТИ (В СЕРЕДИНЕ - РАБОТАЮЩИЙ МЕТРОНОМ-ОБЕЛИСК);
- МЕМОРИАЛЬНОГО ПАНДУСА (ВЕРХНИЙ ВИТОК КОТОРОГО НАПРАВЛЕН НА ПИСКАРЕВСКОЕ КЛАДБИЩЕ);
- СТЕНЫ ПАМЯТИ.

Музейно-выставочный комплекс Оборона и Блокада Ленинграда
 Санкт-Петербург (2017)





Музейно-выставочный комплекс Оборона и Блокада Ленинграда
Санкт-Петербург (2017)





**Музейно-выставочный комплекс Оборона и Блокада Ленинграда
Санкт-Петербург (2017)**





**Музейно-выставочный комплекс Оборона и Блокада Ленинграда
Санкт-Петербург (2017)**





Музейно-выставочный комплекс Оборона и Блокада Ленинграда
Санкт-Петербург (2017)





**Музейно-выставочный комплекс Оборона и Блокада Ленинграда
Санкт-Петербург (2017)**






Музейно-выставочный комплекс Оборона и Блокада Ленинграда
Санкт-Петербург (2017)





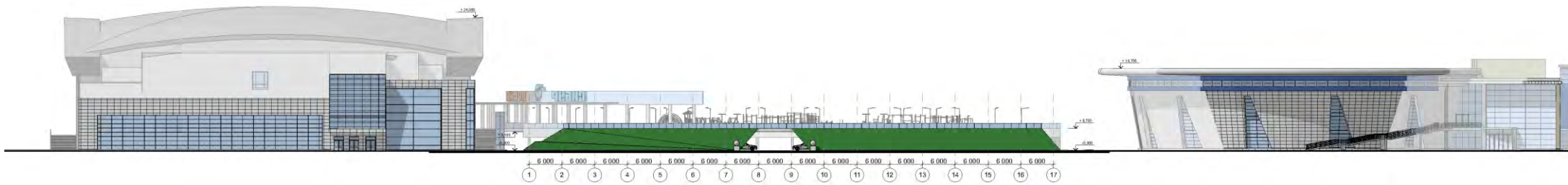
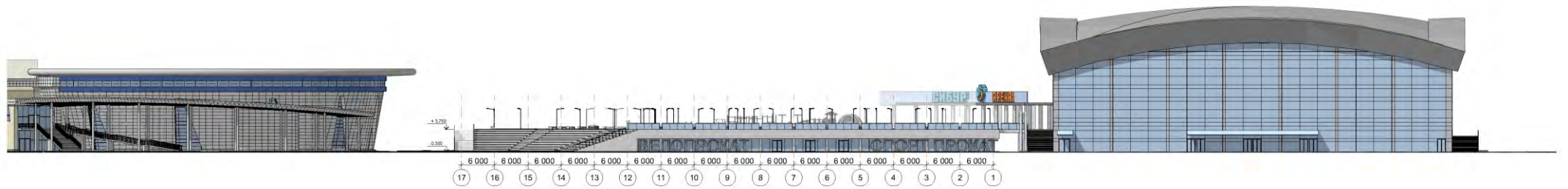
**Музейно-выставочный комплекс Оборона и Блокада Ленинграда
Санкт-Петербург (2017)**





Многофункциональная эспланада
Крестовский остров, Южная дорога, 1 (2019)






Многофункциональная эспланада
 Крестовский остров, Южная дорога, 1 (2019)





Многофункциональная эспланада
Крестовский остров, Южная дорога, 1 (2019)





Многофункциональная эспланада
Крестовский остров, Южная дорога, 1 (2019)





Многофункциональная эспланада
Крестовский остров, Южная дорога, 1 (2019)

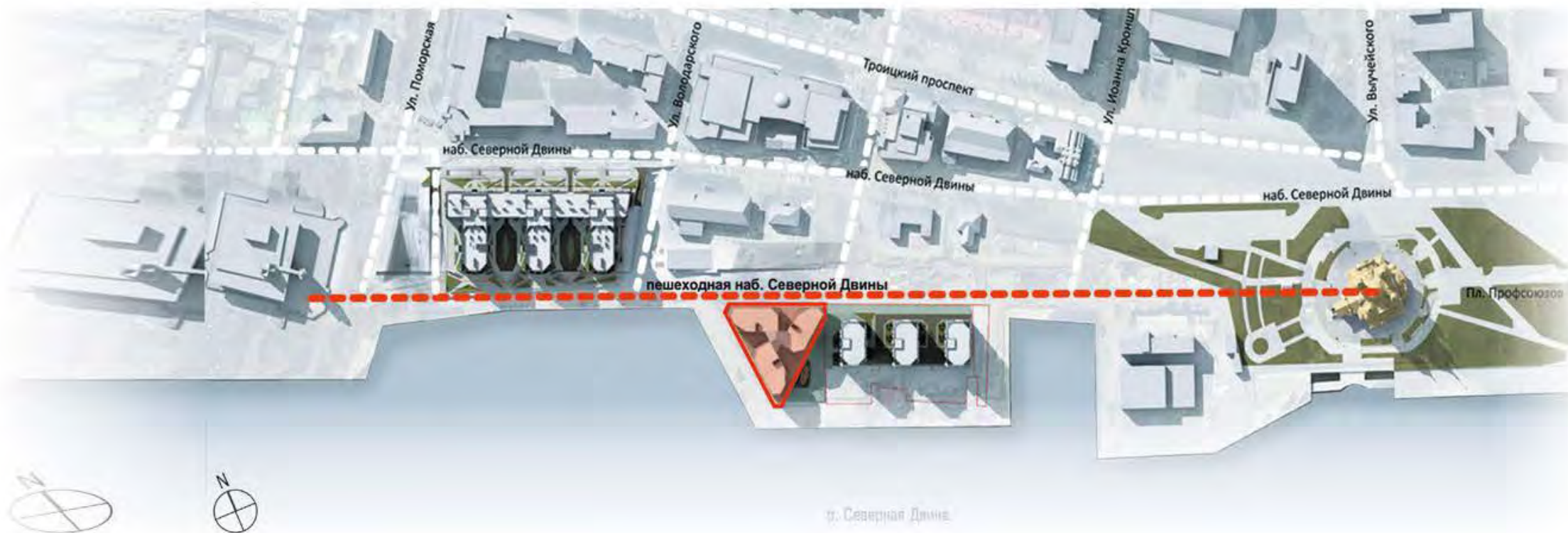




Многофункциональная эспланада
Крестовский остров, Южная дорога, 1 (2019)



CEBEP



Застройка пешеходной набережной: БЦ «Дельта» и отель «NOVOTEL»
Архангельск, наб. Северной Двины (2017)

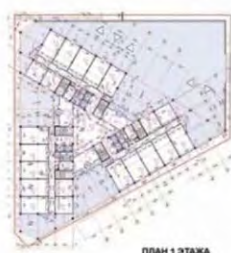




ГЕНПЛАН



ПЛАН ПОДВАЛА



ПЛАН 1 ЭТАЖА



ПЛАН ТИПОВОГО ЭТАЖА



ПЛАН ВЕРХИХ ЭТАЖЕЙ
(ОБЪЕМ ФРАКТА)



Застройка пешеходной набережной: БЦ «Дельта» и отель «NOVOTEL»
Архангельск, наб. Северной Двины (2017)





Застройка пешеходной набережной: БЦ «Дельта» и отель «NOVOTEL»
Архангельск, наб. Северной Двины (2017)





Застройка пешеходной набережной: БЦ «Дельта» и отель «NOVOTEL»
Архангельск, наб. Северной Двины (2017)





Застройка пешеходной набережной: БЦ «Дельта» и отель «NOVOTEL»
Архангельск, наб. Северной Двины (2017)





Застройка пешеходной набережной: БЦ «Дельта» и отель «NOVOTEL»
Архангельск, наб. Северной Двины (2017)





Застройка пешеходной набережной: БЦ «Дельта» и отель «NOVOTEL»
Архангельск, наб. Северной Двины (2017)





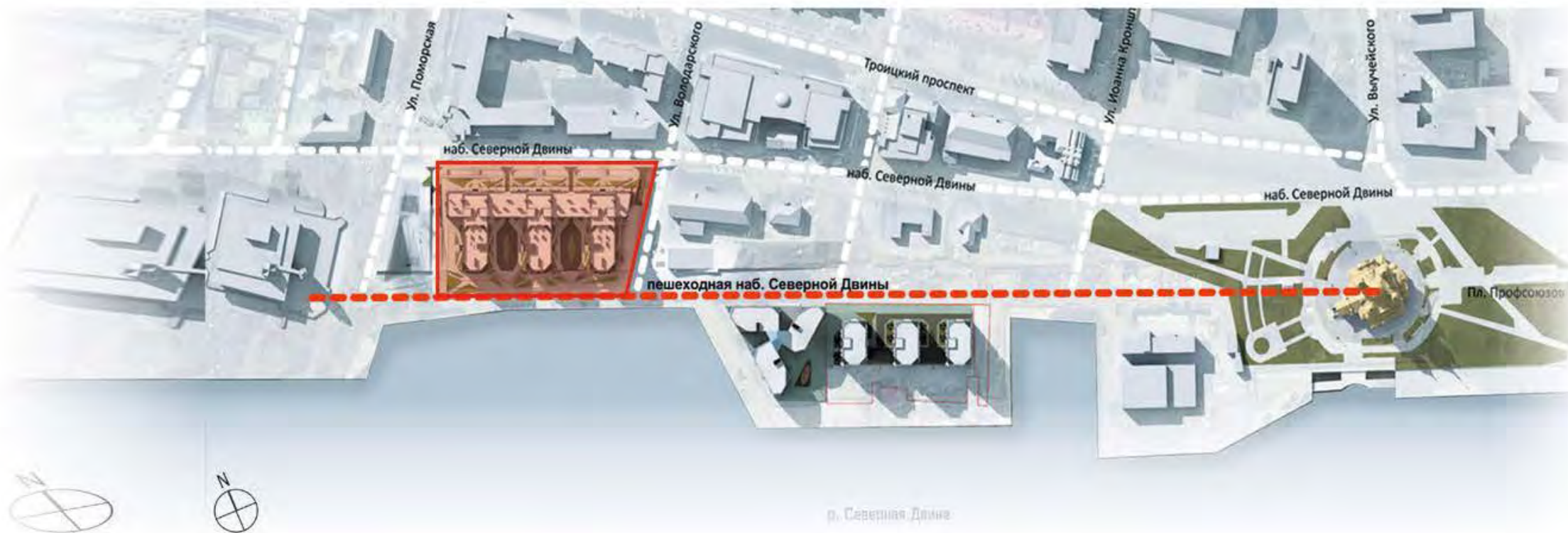
Застройка пешеходной набережной: БЦ «Дельта» и отель «NOVOTEL»
Архангельск, наб. Северной Двины (2017)





Застройка пешеходной набережной: БЦ «Дельта» и отель «NOVOTEL»
Архангельск, наб. Северной Двины (2017)





Застройка пешеходной набережной: Жилой комплекс «Омега»
Архангельск, наб. Северной Двины (2014)





Застройка пешеходной набережной: Жилой комплекс «Омега»
Архангельск, наб. Северной Двины (2014)





ФАСАД НА СЕВЕРНУЮ ДВИНУ



Фасад по ул. Волжарского



Фасад по ул. Набережной Северной Двины



Фасад по пешеходному проезде



Застройка пешеходной набережной: Жилой комплекс «Омега»
Архангельск, наб. Северной Двины (2014)





Застройка пешеходной набережной: Жилой комплекс «Омега»
Архангельск, наб. Северной Двины (2014)





Застройка пешеходной набережной: Жилой комплекс «Омега»
Архангельск, наб. Северной Двины (2014)





Застройка пешеходной набережной: Жилой комплекс «Омега»
Архангельск, наб. Северной Двины (2014)






Застройка пешеходной набережной: Жилой комплекс «Омега»
Архангельск, наб. Северной Двины (2014)





Застройка пешеходной набережной: Жилой комплекс «Омега»
Архангельск, наб. Северной Двины (2014)





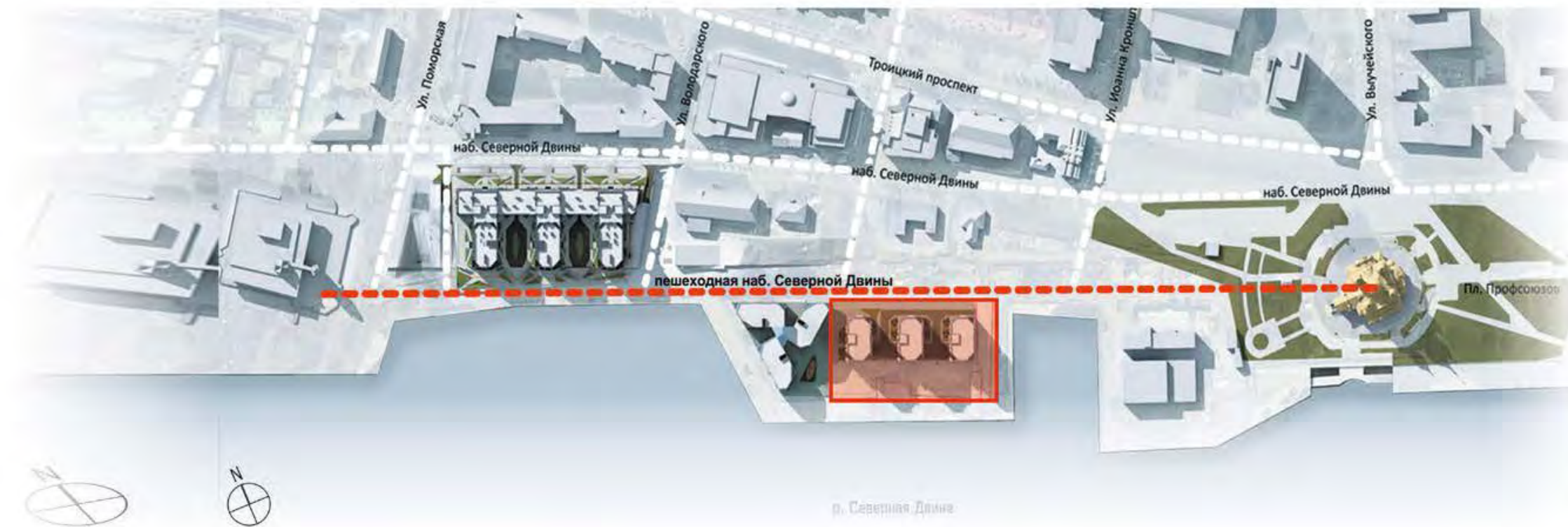
Застройка пешеходной набережной: Жилой комплекс «Омега»
Архангельск, наб. Северной Двины (2014)





Застройка пешеходной набережной: Жилой комплекс «Омега»
Архангельск, наб. Северной Двины (2014)





Застройка пешеходной набережной: Жилой комплекс «Альфа»
Архангельск, наб. Северной Двины (2013)





ПРОЕКТ ЗАСТРОЙКИ ПЕШЕХОДНОЙ НАБЕРЕЖНОЙ СЕВЕРНОЙ ДВИНЫ В АРХАНГЕЛЬСКЕ:
ЖИЛОЙ КОМПЛЕКС «АЛЬФА»
Адрес: г. Архангельск, юго-восточнее пересечения ул. Володарского и Набережной Северной Двины

Архитекторы: Мамочкин М.А. (рук. проекта), Богатырева А.Х., Мамочан А.М., Гришко Д.Ю., Щеглов А.И.,
при участии Верякина П.В., Бастрыкина Е.А. (Архангельск); конструктор Никулин С.В. (Архангельск).

Проектирование: 2013 г. Заказчик: СИХ «Аквилон-Инвест»



Застройка пешеходной набережной: Жилой комплекс «Альфа»
Архангельск, наб. Северной Двины (2013)





Застройка пешеходной набережной: Жилой комплекс «Альфа»
Архангельск, наб. Северной Двины (2013)





Застройка пешеходной набережной: Жилой комплекс «Альфа»
Архангельск, наб. Северной Двины (2013)





Застройка пешеходной набережной: Жилой комплекс «Альфа»
Архангельск, наб. Северной Двины (2013)






Застройка пешеходной набережной: Жилой комплекс «Альфа»
Архангельск, наб. Северной Двины (2013)





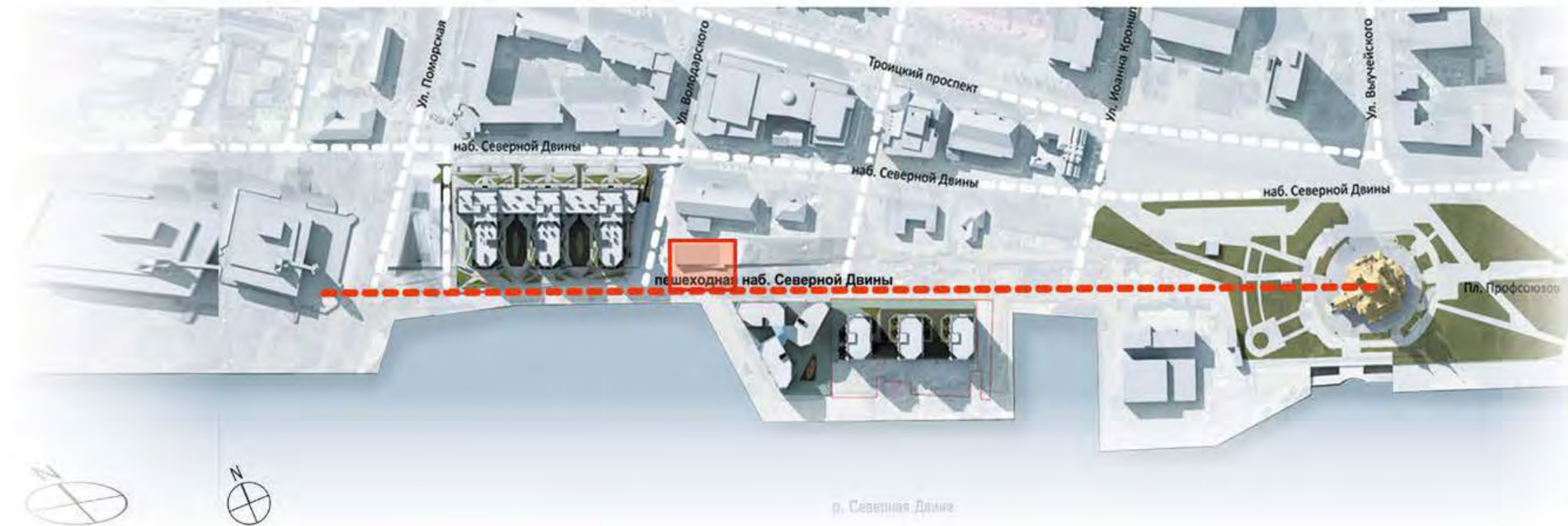
Застройка пешеходной набережной: Жилой комплекс «Альфа»
Архангельск, наб. Северной Двины (2013)





Застройка пешеходной набережной: Жилой комплекс «Альфа»
Архангельск, наб. Северной Двины (2013)





**Застройка пешеходной набережной: Пассажирский павильон Речного вокзала
Архангельск, наб. Северной Двины (2017)**





ЗДАНИЕ ПАССАЖИРСКОГО ПАВИЛЬОНА РЕЧНОГО ВОКЗАЛА

Адрес: г. Архангельск, ул. Набережная Северной Двины

Авторской коллектив: М.А. Мамочан (рук.), А.Х. Богатырева, Д.Ю. Грязко, А.М. Мамочан

Проектирование: 2016-2017 гг. Заказчик: АО «Архангельский речной порт»



Застройка пешеходной набережной: Пассажирский павильон Речного вокзала
Архангельск, наб. Северной Двины (2017)





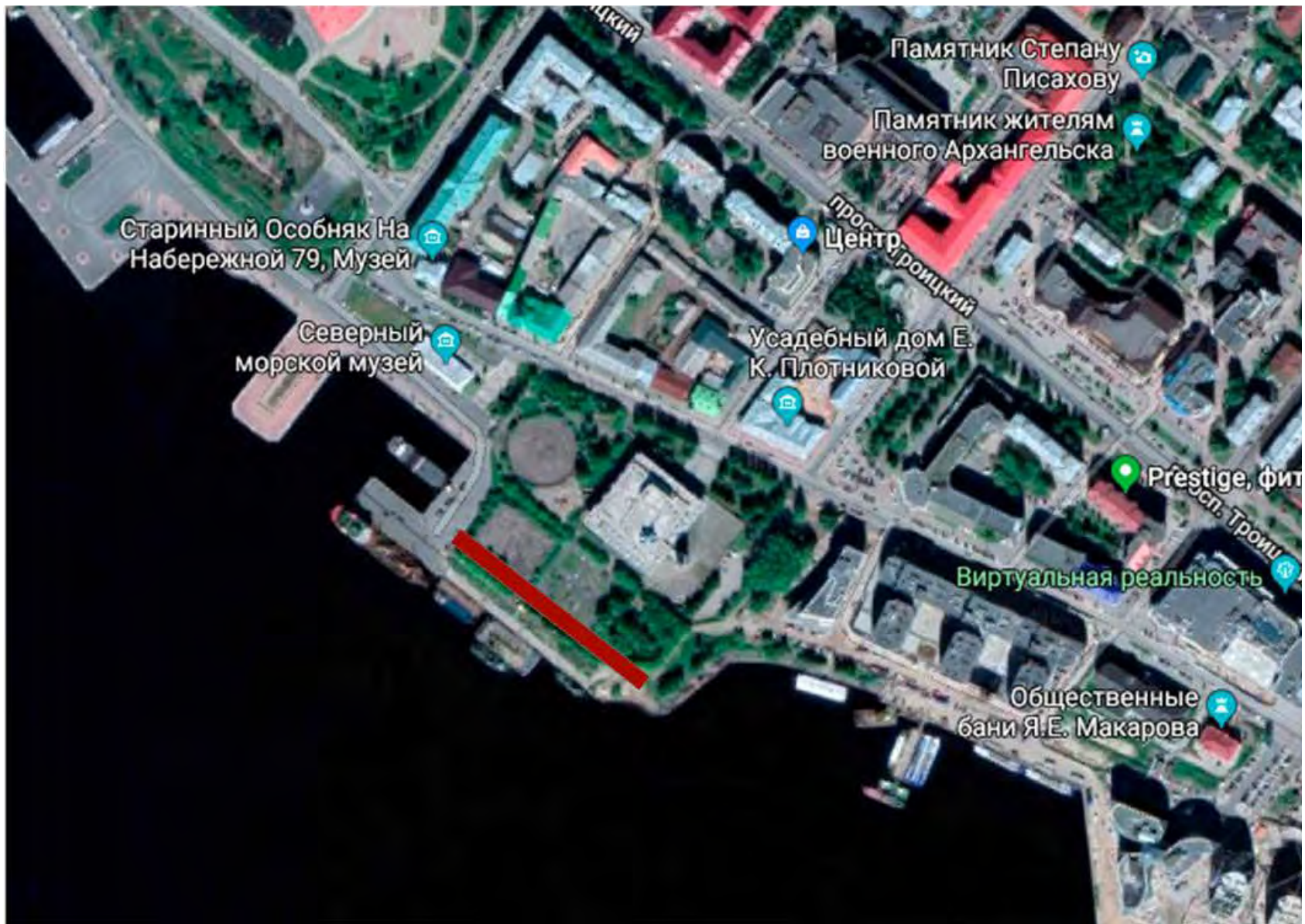
**Застройка пешеходной набережной: Пассажирский павильон Речного вокзала
Архангельск, наб. Северной Двины (2017)**





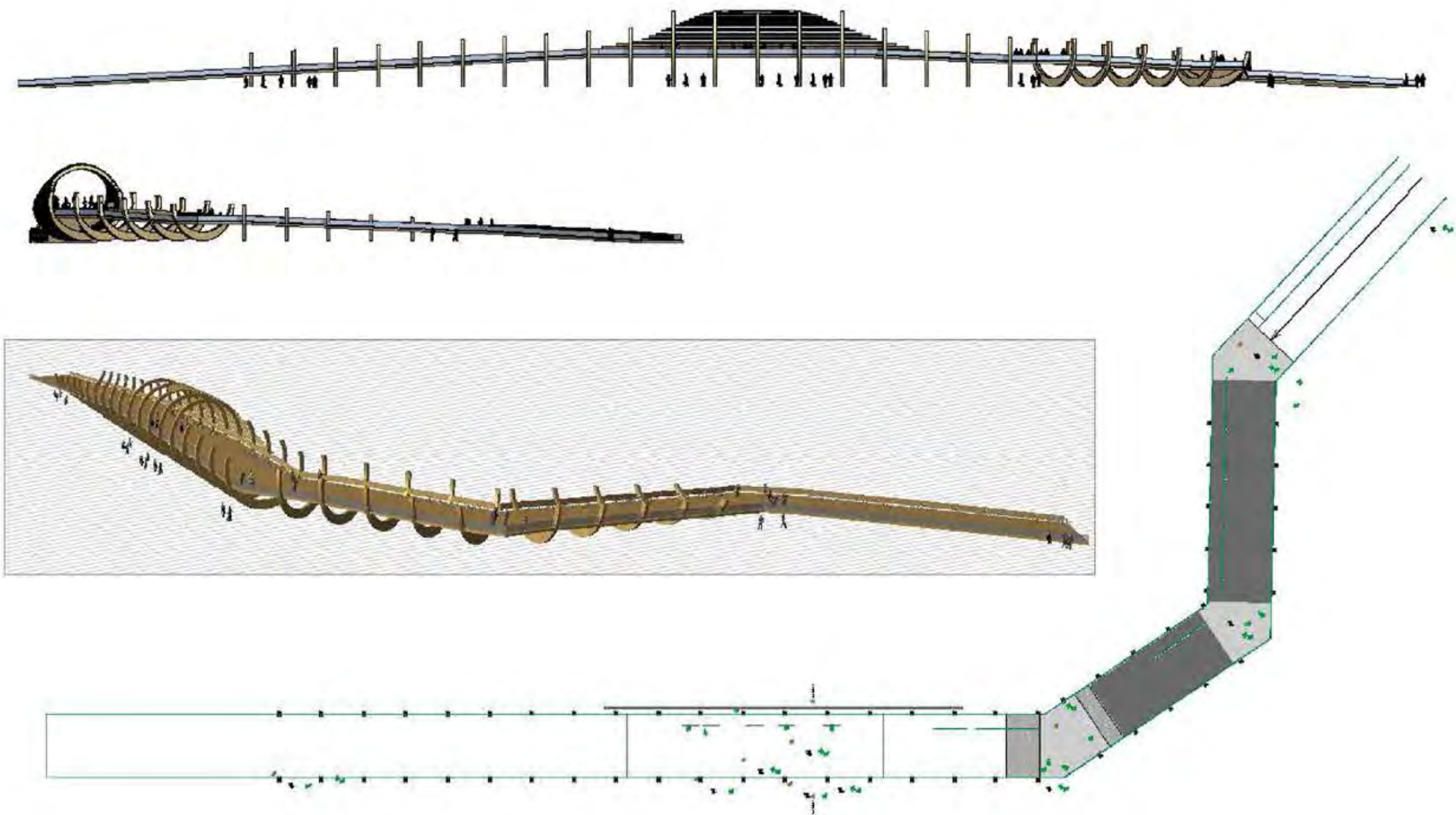
**Застройка пешеходной набережной: Пассажирский павильон Речного вокзала
Архангельск, наб. Северной Двины (2017)**





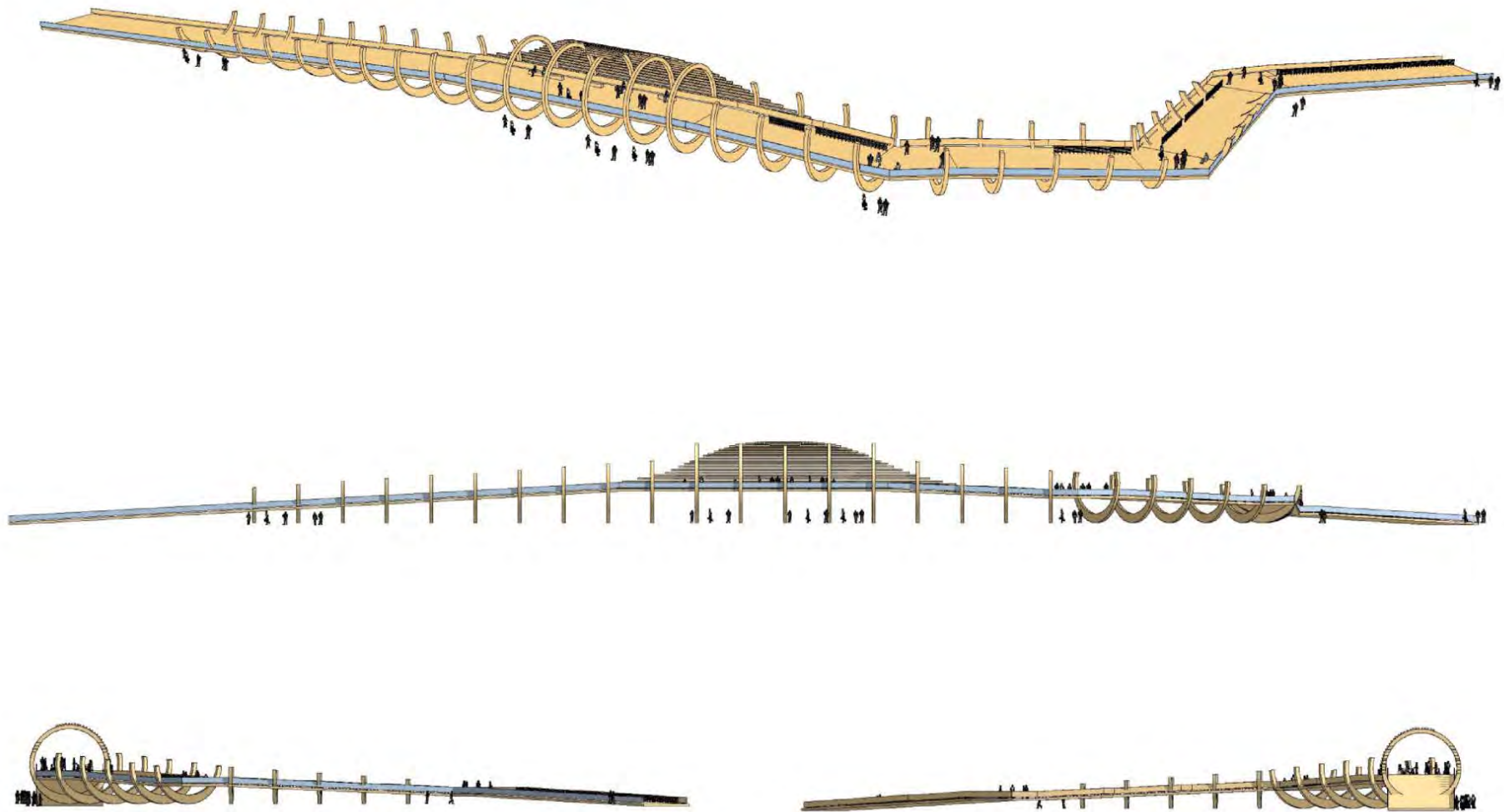
Архитектурная концепция пешеходного моста на Юрьевом взвозе
Архангельск, наб. Северной Двины (2017)





Архитектурная концепция пешеходного моста на Юрьевом взвозе
Архангельск, наб. Северной Двины (2017)





Архитектурная концепция пешеходного моста на Юрьевом взвозе
Архангельск, наб. Северной Двины (2017)





Архитектурная концепция пешеходного моста на Юрьевом взвозе
Архангельск, наб. Северной Двины (2017)





Архитектурная концепция пешеходного моста на Юрьевом взвозе
Архангельск, наб. Северной Двины (2017)





Реновация и расширение учебного корпуса №2 САФУ
Архангельск, наб. Северной Двины, 22 (2018)






Реновация и расширение учебного корпуса №2 САФУ
Архангельск, наб. Северной Двины, 22 (2018)





Реновация и расширение учебного корпуса №2 САФУ
Архангельск, наб. Северной Двины, 22 (2018)






ПРОЕКТ ИСТОРИКО-КУЛЬТУРНОГО И МУЗЕЙНОГО КОМПЛЕКСА
им. И.С. ШЕМАНОВСКОГО В САЛЕХАРДЕ
Адрес: Россия, Ямало-Ненецкий АО, г. Салехард, ул. Чубынина, д. 38 (ул. Арктическая, д. 1)

Авторский коллектив:
архитекторы: Мамочкин М.А. (рук. проекта), Богатырева А.Х., Гришко Д.Ю.,
Мамочкин А.М., Прокофьев А.С., Щеглов А.И.; инженер Шмаев Е.П.

Проектирование: 2014 г.



Историко-культурный и музейный комплекс имени И.С. Шемановского
Салехард, ул. Чубынина, 38 (2014)





АРХИТЕКТУРНАЯ
МАСТЕРСКАЯ
МАМОШИНА



АРХИТЕКТУРНАЯ КОНЦЕПЦИЯ
ИСТОРИКО-КУЛЬТУРНЫЙ И МУЗЕЙНЫЙ КОМПЛЕКС
ИМЕНИ И.С. ШЕМАНОВСКОГО
ЯНАО, г. Салехард, ул. Чубынина, д. 38 (ул. Арктическая, д. 1)

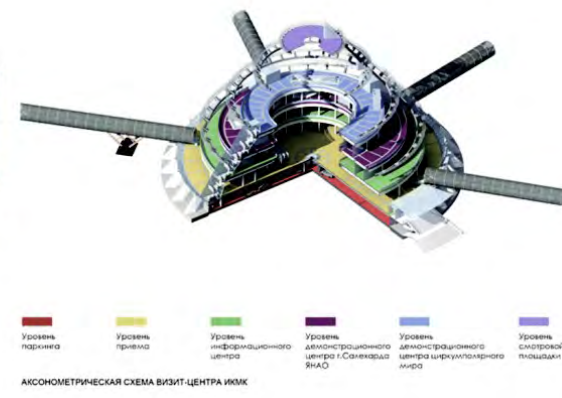
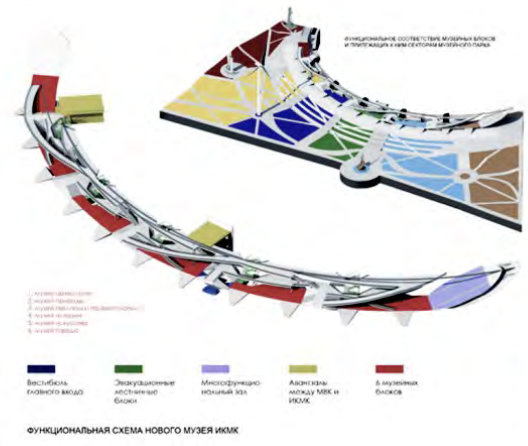
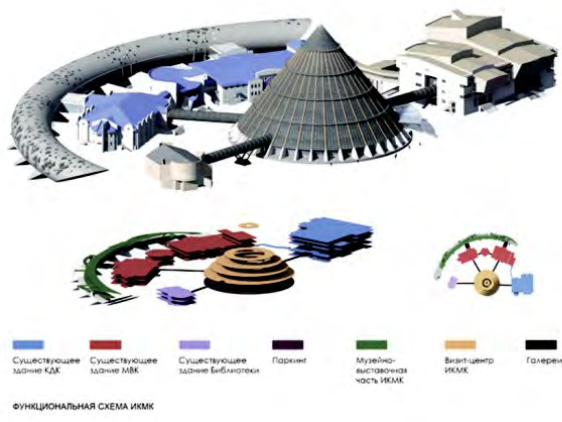
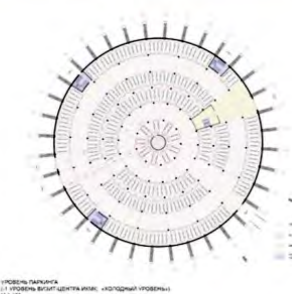
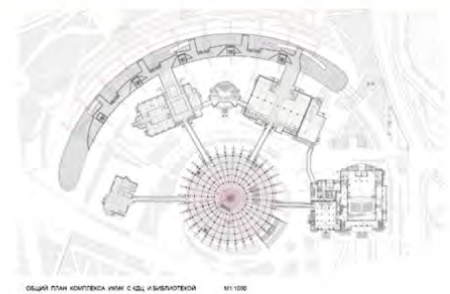


РАЗВЕРТКА ПО НАБЕРЕЖНОЙ РЕКИ ШАЙТАНКИ



Историко-культурный и музейный комплекс имени И.С. Шемановского
Салехард, ул. Чубынина, 38 (2014)





Историко-культурный и музейный комплекс имени И.С. Шемановского
Салехард, ул. Чубынина, 38 (2014)




ФАСАД ПО УЛИЦЕ ЧУБЫНИНА




РАЗРЕЗ ИКМК




НОВЫЙ МУЗЕЙНЫЙ КОМПЛЕКС РАЗРЕЗЫ



УРОВЕНЬ ДЕМОНСТРАЦИОННОГО ЦЕНТРА Г. САХАЛИНА (ИЖК) Ц. УРОВЕНЬ ВИЗИТ-ЦЕНТРА ИКМК. М 1:400



УРОВЕНЬ ДЕМОНСТРАЦИОННОГО ЦЕНТРА ЦЕНТРАЛЬНОГО ИЖК И. УРОВЕНЬ ВИЗИТ-ЦЕНТРА ИЖК. М 1:400



УРОВЕНЬ ОКОННОЙ ПЛОЩАДИ ВЕРХНЕГО УРОВНЯ ВИЗИТ-ЦЕНТРА ИЖК. М 1:400



1 УРОВЕНЬ, 2 УРОВЕНЬ 1 УРОВЕНЬ, 2 УРОВЕНЬ (ЗДАНИЕ МУЗЕЯ ИЖК). М 1:1000




2 УРОВЕНЬ, 3 УРОВЕНЬ 2 УРОВЕНЬ, 3 УРОВЕНЬ (НОВОГО ЗДАНИЯ МУЗЕЯ ИЖК). М 1:1000


ТЭП

Основные технико-экономические показатели по вводу в эксплуатацию здания ИЖК

№	Наименование	Объем, тысяч кв. м	Площадь, тысячи кв. м	Примечание
1	Вводятся в эксплуатацию:			
1.1	Здание ИЖК	2,000	1,000	ИЖК
1.2	Здание музея ИЖК	2,000	1,000	Музей ИЖК
1.3	Здание административного ИЖК	2,000	1,000	Административное ИЖК
1.4	Здание культурно-просветительского ИЖК	2,000	1,000	Культурно-просветительское ИЖК
1.5	Здание выставочного ИЖК	2,000	1,000	Выставочное ИЖК
1.6	Здание конференц-зала ИЖК	2,000	1,000	Конференц-зал ИЖК
1.7	Здание библиотеки ИЖК	2,000	1,000	Библиотека ИЖК
1.8	Здание читальни ИЖК	2,000	1,000	Читальня ИЖК
1.9	Здание зала ИЖК	2,000	1,000	Зал ИЖК
1.10	Здание зала ИЖК	2,000	1,000	Зал ИЖК
1.11	Здание зала ИЖК	2,000	1,000	Зал ИЖК
1.12	Здание зала ИЖК	2,000	1,000	Зал ИЖК
1.13	Здание зала ИЖК	2,000	1,000	Зал ИЖК
1.14	Здание зала ИЖК	2,000	1,000	Зал ИЖК
1.15	Здание зала ИЖК	2,000	1,000	Зал ИЖК
1.16	Здание зала ИЖК	2,000	1,000	Зал ИЖК
1.17	Здание зала ИЖК	2,000	1,000	Зал ИЖК
1.18	Здание зала ИЖК	2,000	1,000	Зал ИЖК
1.19	Здание зала ИЖК	2,000	1,000	Зал ИЖК
1.20	Здание зала ИЖК	2,000	1,000	Зал ИЖК
2	Вводятся в эксплуатацию:			
2.1	Здание музея ИЖК	2,000	1,000	Музей ИЖК
2.2	Здание административного ИЖК	2,000	1,000	Административное ИЖК
2.3	Здание культурно-просветительского ИЖК	2,000	1,000	Культурно-просветительское ИЖК
2.4	Здание выставочного ИЖК	2,000	1,000	Выставочное ИЖК
2.5	Здание конференц-зала ИЖК	2,000	1,000	Конференц-зал ИЖК
2.6	Здание библиотеки ИЖК	2,000	1,000	Библиотека ИЖК
2.7	Здание читальни ИЖК	2,000	1,000	Читальня ИЖК
2.8	Здание зала ИЖК	2,000	1,000	Зал ИЖК
2.9	Здание зала ИЖК	2,000	1,000	Зал ИЖК
2.10	Здание зала ИЖК	2,000	1,000	Зал ИЖК
2.11	Здание зала ИЖК	2,000	1,000	Зал ИЖК
2.12	Здание зала ИЖК	2,000	1,000	Зал ИЖК
2.13	Здание зала ИЖК	2,000	1,000	Зал ИЖК
2.14	Здание зала ИЖК	2,000	1,000	Зал ИЖК
2.15	Здание зала ИЖК	2,000	1,000	Зал ИЖК
2.16	Здание зала ИЖК	2,000	1,000	Зал ИЖК
2.17	Здание зала ИЖК	2,000	1,000	Зал ИЖК
2.18	Здание зала ИЖК	2,000	1,000	Зал ИЖК
2.19	Здание зала ИЖК	2,000	1,000	Зал ИЖК
2.20	Здание зала ИЖК	2,000	1,000	Зал ИЖК
Итого		12,000	6,000	



АКСОНОМЕТРИЧЕСКАЯ СХЕМА КОМПЛЕКСА




КОНСТРУКТИВНАЯ СХЕМА НОВОГО МУЗЕЯ ИКМК



КОНСТРУКТИВНАЯ СХЕМА ВИЗИТ-ЦЕНТРА ИКМК



КОНСТРУКТИВНАЯ СХЕМА ВИЗИТ-ЦЕНТРА ИКМК



АКСОНОМЕТРИЧЕСКИЙ РАЗРЕЗ ИКМК

Историко-культурный и музейный комплекс имени И.С. Шемановского Салехард, ул. Чубынина, 38 (2014)





Историко-культурный и музейный комплекс имени И.С. Шемановского
Салехард, ул. Чубынина, 38 (2014)



ХРАМЫ




КОНКУРСНЫЙ ПРОЕКТ НА ЭСКИЗ-ИДЕЮ
МУЗЕЙ-БИБЛИОТЕКИ ФЕДОРА АБРАМОВА

Авторский коллектив:
руководитель - М.А. Мамощин,
архитекторы - А.Х. Богатырева, И.Н. Князев

Проектирование: 1986 г.


Проект музея-библиотеки Федора Абрамова
1986 г.





Проект музея-библиотеки Федора Абрамова
1986 г.





Памятная часовня рядом с местом дуэли А. С. Пушкина
Санкт-Петербург, Черная Речка (1998)





**Памятная часовня рядом с местом дуэли А. С. Пушкина
Санкт-Петербург, Черная Речка (1998)**





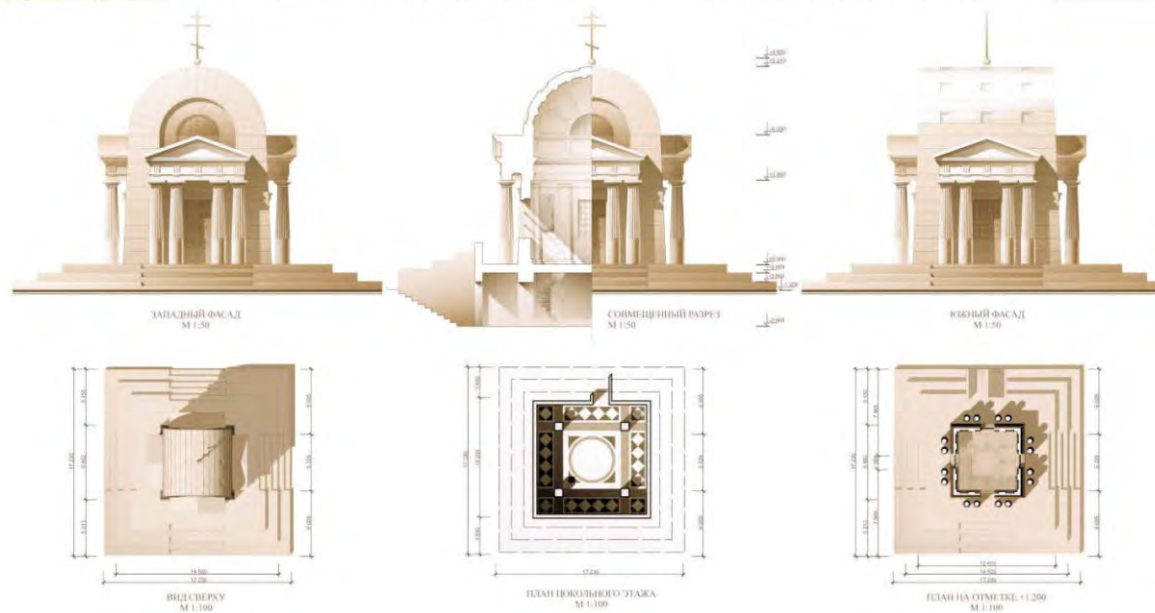
Памятная часовня рядом с местом дуэли А. С. Пушкина
Санкт-Петербург, Черная Речка (1998)






ХРАМ-ЧАСОВНЯ, ПОСВЯЩЕННЫЙ ПЕРВОМУ ПРАВОСЛАВНОМУ ХРАМУ САНКТ-ПЕТЕРБУРГА

ПРОЕКТИРОВАНИЕ – 2001 г. ОТКРЫТЫЙ КОНКУРС. ВТОРАЯ-ТРЕТЬЯ ПРЕМИЯ.
 РУКОВОДИТЕЛЬ АВТОРСКОГО КОЛЛЕКТИВА: МАМОШИН МИХАИЛ АЛЕКСАНДРОВИЧ
 АРХИТЕКТОРЫ: БОГАТЫРЕВА АЛЛА ХОРУНОВНА, ЮДИН АЛЕКСЕЙ АЛЕКСАНДРОВИЧ,
 ИВАНОВ АРКАДИЙ БОРИСОВИЧ, ЧИСТЯКОВ КОНСТАНТИН СЕРГЕЕВИЧ.
 ГЛАВНЫЙ ИНЖЕНЕР ПРОЕКТА: ШМАЕВ ЕВГЕНИЙ ПАВЛОВИЧ.
 ГЛАВНЫЙ КОНСТРУКТОР ПРОЕКТА: КАНАТУШ ВЛАДИМИР ИВАНОВИЧ.



Храм-часовня, посвященный первому православному храму Санкт-Петербурга
 Санкт-Петербург, Петровская наб. (2001)





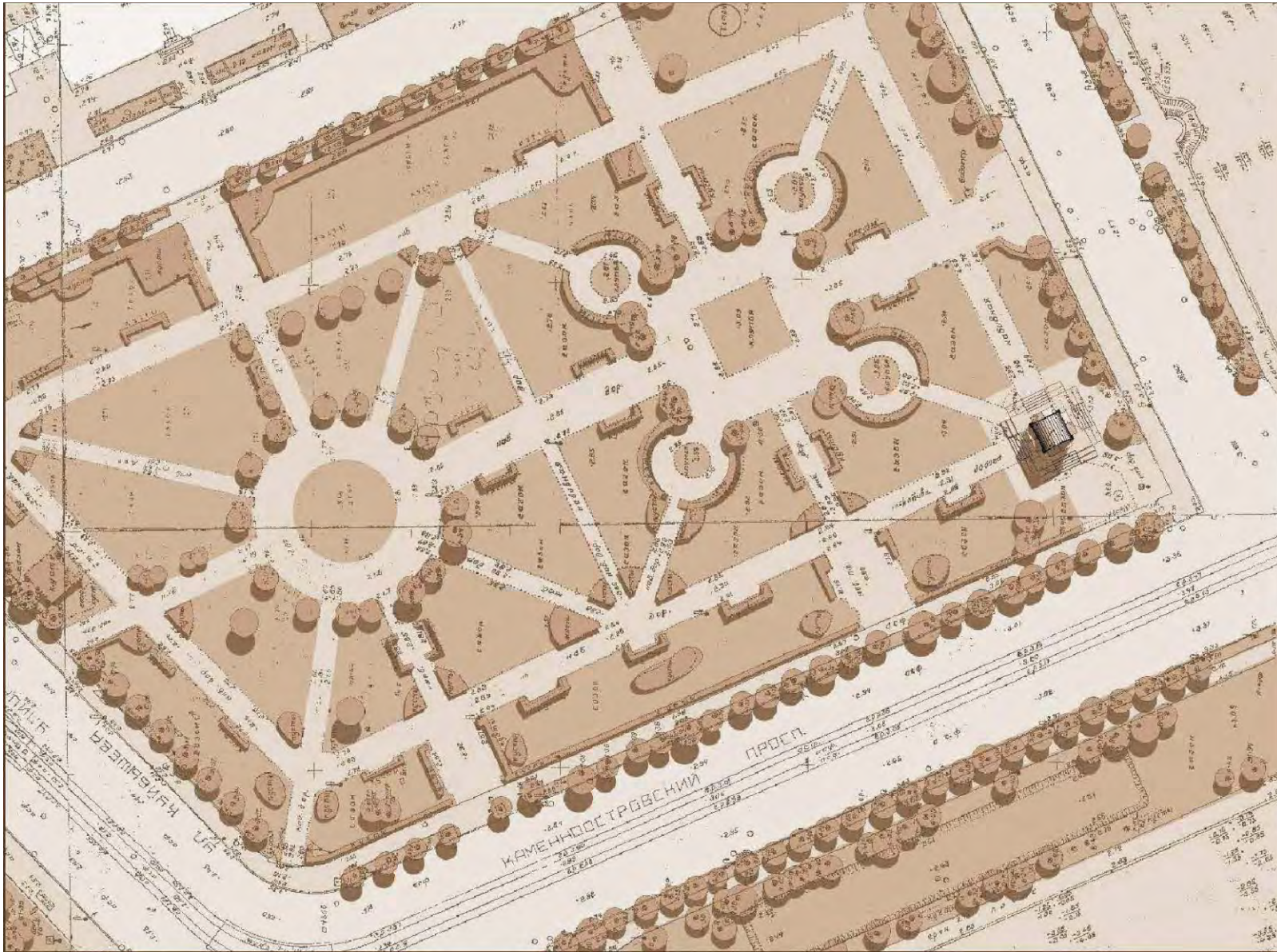
**Храм-часовня, посвященный первому православному храму Санкт-Петербурга
Санкт-Петербург, Петровская наб. (2001)**






Храм-часовня, посвященный первому православному храму Санкт-Петербурга
Санкт-Петербург, Петровская наб. (2001)






**Храм-часовня, посвященный первому православному храму Санкт-Петербурга
Санкт-Петербург, Петровская наб. (2001)**





Проект Кафедрального собора св. Архистратига Михаила
Архангельск (2004)





Проект Кафедрального собора св. Архистратига Михаила
Архангельск (2004)






Авторский коллектив:
Руководитель - Мамошин М.А.,
архитекторы: Богатырева А.Х.,
Хмелев Д.В., при участии:
Чистякова К.С., Федченко А.П.




консультант
Антипов И.В.



Эскизный проект закрытого
конкурса на строительство
кафедрального собора
Святого Архистратига Михаила
в г. Архангельске.
Проект 2004г.

Проект Кафедрального собора св. Архистратига Михаила
Архангельск (2004)






Проект Кафедрального собора св. Архистратига Михаила
Архангельск (2004)



АСКНЗ

РАЗВИТИЕ И ОБЪЕМНО-ПЛАНИРОВОЧНОЕ РЕШЕНИЕ КНЯЗЬ-ВЛАДИМИРСКОГО ХРАМА НА ЮЗ САНКТ-ПЕТЕРБУРГА




ВНЕШНЯЯ ЧАСТЬ



БОКОВАЯ ЧАСТЬ



ПЛАН



ВНЕШНЯЯ ЧАСТЬ



БОКОВАЯ ЧАСТЬ



ПЛАН



Князь-Владимирский храм для строительства на юго-западной территории Пушкинского района Санкт-Петербурга
 Авторский коллектив: М.А. Мамошин (русс.), А.Х. Богатырева, А.М. Мамошин, Н.В. Герасимова, А.П. Федченко, Д.Ю. Гришко
 Заказчик: Публичное Благочиние
 Проектирование: 2015 г.

1. Градостроительное решение
 Участок под строительство храмового комплекса предлагается расположить на территории у юго-западной границы Пушкинского района Санкт-Петербурга
 2. Объемно-планировочное и функциональное решение
 Комплекс включает в себя: Князь-Владимирский храм, колокольню и окружающие постройки. Князь-Владимирский храм (площадь 1348 кв.м.) состоит из основного пятикупольного храма и двух приделов — Иоанна Златоуста и иконы Спаса. Колокольня комплекса имеет высоту 51 метр.

3. Эстетическое решение
 Эстетика комплекса в настоящий момент носит концептуальный характер и будет актуализирована на следующих этапах проектирования.
 4. Предварительные технико-экономические показатели
 - общая площадь Князь-Владимирского храма — 978 кв. метров;
 - общая площадь приделов Иоанна Златоуста и иконы Спаса — 335 кв. метров;
 - площадь эскортии вспомогательных корпусов (воскресная школа, церковный дом, общественный центр, музейно-просветительский центр) — 1988 кв. метров.
 - открытая автостоянка комплекса предусматривается на 103 машиноместа.



Князь-Владимирский храм
 Санкт-Петербург (2015)






Князь-Владимирский храм
Санкт-Петербург (2015)






Князь-Владимирский храм
Санкт-Петербург (2015)





Князь-Владимирский храм
Санкт-Петербург (2015)





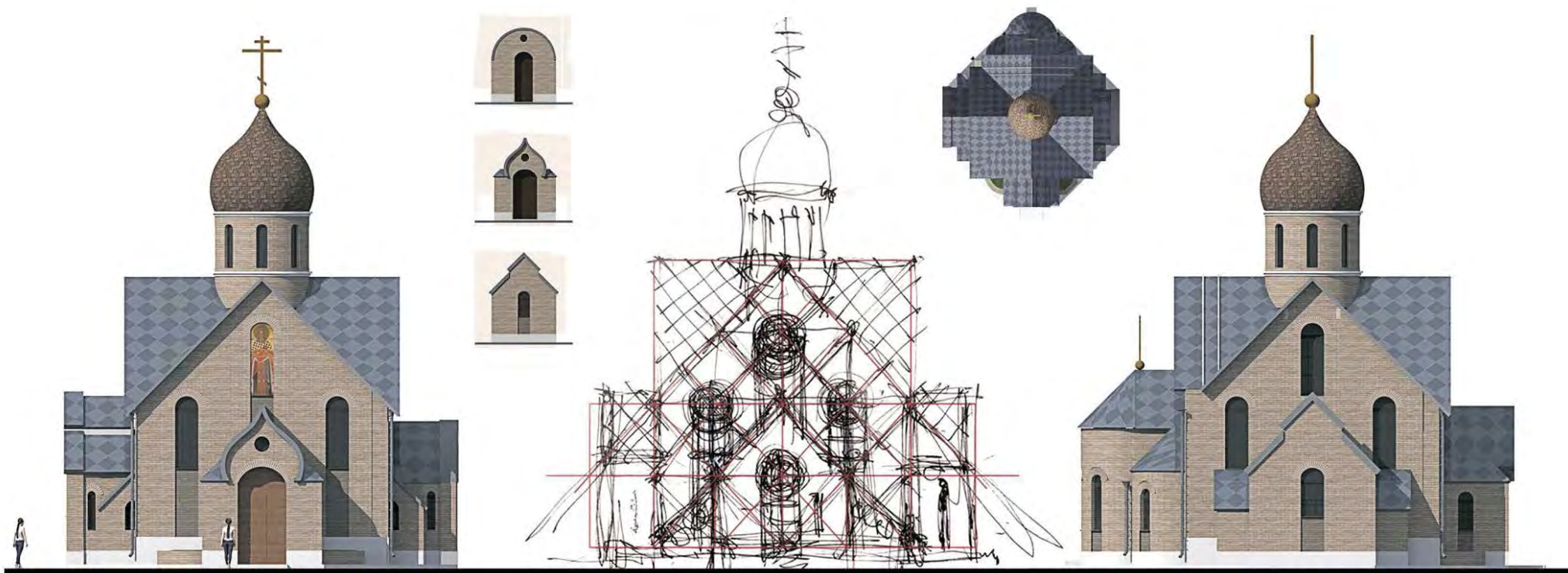
Князь-Владимирский храм
Санкт-Петербург (2015)





Часовня Успения Божьей матери на кладбище в Московской Славянке
Санкт-Петербург, Пушкинский район, Московская Славянка (2015)





Часовня Успения Божьей матери на кладбище в Московской Славянке
Санкт-Петербург, Пушкинский район, Московская Славянка (2015)





Часовня Успения Божьей матери на кладбище в Московской Славянке
Санкт-Петербург, Пушкинский район, Московская Славянка (2015)





Часовня Успения Божьей матери на кладбище в Московской Славянке
Санкт-Петербург, Пушкинский район, Московская Славянка (2015)





Часовня Успения Божьей матери на кладбище в Московской Славянке
Санкт-Петербург, Пушкинский район, Московская Славянка (2015)





Часовня Успения Божьей матери на кладбище в Московской Славянке
Санкт-Петербург, Пушкинский район, Московская Славянка (2015)





Часовня Успения Божьей матери на кладбище в Московской Славянке
Санкт-Петербург, Пушкинский район, Московская Славянка (2015)





Часовня Успения Божьей матери на кладбище в Московской Славянке
Санкт-Петербург, Пушкинский район, Московская Славянка (2015)





Часовня Успения Божьей матери на кладбище в Московской Славянке
Санкт-Петербург, Пушкинский район, Московская Славянка (2015)





Часовня Успения Божьей матери на кладбище в Московской Славянке
Санкт-Петербург, Пушкинский район, Московская Славянка (2015)






Часовня Успения Божьей матери на кладбище в Московской Славянке
Санкт-Петербург, Пушкинский район, Московская Славянка (2015)





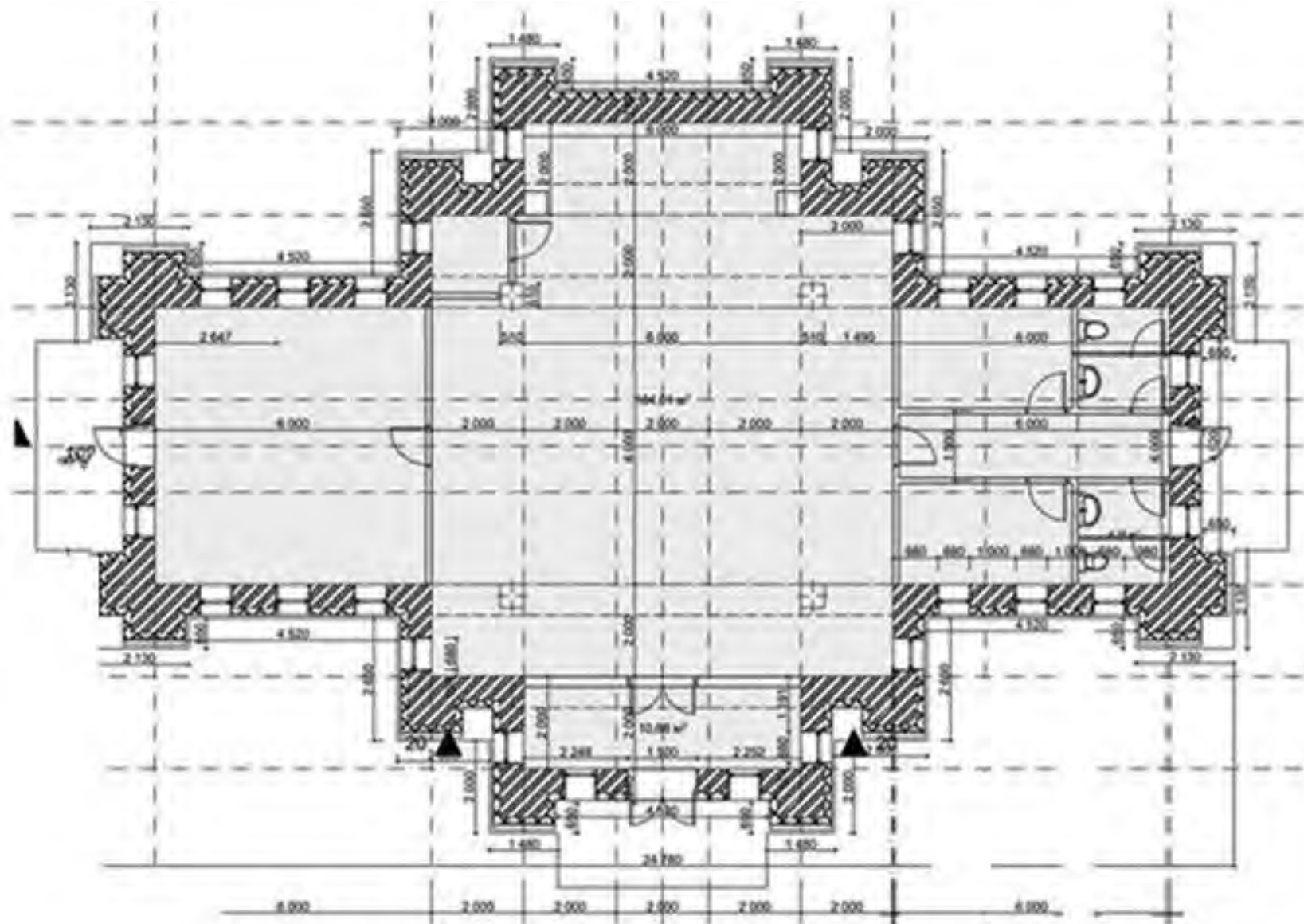
Храм Сошествия Святого Духа
 Колпино, ул. Анисимова, 5 (2016)





Храм Сошествия Святого Духа
Колпино, ул. Анисимова, 5 (2016)





Храм Сошествия Святого Духа
 Колпино, ул. Анисимова, 5 (2016)






Храм Сошествия Святого Духа
Колпино, ул. Анисимова, 5 (2016)





Храм Сошествия Святого Духа
Колпино, ул. Анисимова, 5 (2016)





Храм Сошествия Святого Духа
Колпино, ул. Анисимова, 5 (2016)





Храм Сошествия Святого Духа
Колпино, ул. Анисимова, 5 (2016)





Храм Сошествия Святого Духа
Колпино, ул. Анисимова, 5 (2016)





Храм Сошествия Святого Духа
Колпино, ул. Анисимова, 5 (2016)





Храм Сошествия Святого Духа
Колпино, ул. Анисимова, 5 (2016)





Храм Сошествия Святого Духа
Колпино, ул. Анисимова, 5 (2016)





Храм Сошествия Святого Духа
Колпино, ул. Анисимова, 5 (2016)





Храм Сошествия Святого Духа
Колпино, ул. Анисимова, 5 (2016)





Храм Сошествия Святого Духа
Колпино, ул. Анисимова, 5 (2016)





Храм Сошествия Святого Духа
Колпино, ул. Анисимова, 5 (2016)





Храм Сошествия Святого Духа
Колпино, ул. Анисимова, 5 (2016)





2018-08-02 11:49

Храм Сошествия Святого Духа
Колпино, ул. Анисимова, 5 (2016)





Храм Сошествия Святого Духа
Колпино, ул. Анисимова, 5 (2016)





Храм Сошествия Святого Духа
Колпино, ул. Анисимова, 5 (2016)





Храм Сошествия Святого Духа
Колпино, ул. Анисимова, 5 (2016)





Храм Сошествия Святого Духа
Колпино, ул. Анисимова, 5 (2016)





Храм Сошествия Святого Духа
Колпино, ул. Анисимова, 5 (2016)





Храм Сошествия Святого Духа
Колпино, ул. Анисимова, 5 (2016)





Храм Сошествия Святого Духа
Колпино, ул. Анисимова, 5 (2016)





Храм Сошествия Святого Духа
Колпино, ул. Анисимова, 5 (2016)





Храм Сошествия Святого Духа
Колпино, ул. Анисимова, 5 (2016)





Храм Сошествия Святого Духа
Колпино, ул. Анисимова, 5 (2016)





Храм Сошествия Святого Духа
Колпино, ул. Анисимова, 5 (2016)






Храм Сошествия Святого Духа
Колпино, ул. Анисимова, 5 (2016)





Храм Сошествия Святого Духа
Колпино, ул. Анисимова, 5 (2016)





Храм Сошествия Святого духа (Большой храм) в г. Колпино (проект)

Адрес: Санкт-Петербург, Колпинский р-н, Колпино, ул. Анисимова, 5/7 (ранее Колпинский район, Колпино, ул. Анисимова, 5/7)

Авторский коллектив: М.А. Мамонтова (руководитель), А.А. Волгарев, А.М. Виноградов, К.В. Калачев, М.В. Голубев, А.П. Бородин

Заказчик: «Фонд имени Святого Духа в Колпино»

Назначение: о. Димитрий (Губинский)

1. Государственный заказ

Храм возводится в историко-ландшафтном и градостроительном контексте на территории (ранее Исаиды и Стройбаза) трансформированной территории, которая выделяется из восточной части Колпино на территории «старой Исаиды» в границах территории. Это будет первый большой православный храм в современной части Колпино. Проектный храм будет интегрироваться в историко-ландшафтную среду и градостроительный контекст территории.

2. Основные архитектурные и градостроительные решения

Доминирующей особенностью проекта является сочетание традиционных форм православной архитектуры с современными архитектурными формами.

3. Особенности решения

Доминирующей особенностью проекта является сочетание традиционных форм православной архитектуры с современными архитектурными формами.

4. Предварительные технико-экономические показатели

Предварительная общая площадь составляет 750 кв. м.



Большой Храм Сошествия Святого Духа
Колпино, ул. Анисимова, 5/7 (2017)






Большой Храм Сошествия Святого Духа
Колпино, ул. Анисимова, 5/7 (2017)





Большой Храм Сошествия Святого Духа
Колпино, ул. Анисимова, 5/7 (2017)





Большой Храм Сошествия Святого Духа
Колпино, ул. Анисимова, 5/7 (2017)






Большой Храм Сошествия Святого Духа
Колпино, ул. Анисимова, 5/7 (2017)





Большой Храм Сошествия Святого Духа
Колпино, ул. Анисимова, 5/7 (2017)





Большой Храм Сошествия Святого Духа
Колпино, ул. Анисимова, 5/7 (2017)





Большой Храм Сошествия Святого Духа
Колпино, ул. Анисимова, 5/7 (2017)





Храм во имя Святого врача-страстотерпца Евгения Боткина
ул. Комиссара Смирнова, 8 (2016-2017)



ХРАМ

ВО ИМЯ СВЯТОГО
ВРАЧА-СТРАСТОТЕРПЦА
ЕВГЕНИЯ БОТКИНА



Храм во имя Святого врача-страстотерпца Евгения Боткина
ул. Комиссара Смирнова, 8 (2016-2017)





**ХРАМ ВО ИМЯ СВЯТОГО
ВРАЧА-СТРАСТОТЕРПЦА
ЕВГЕНИЯ БОТКИНА**


**В БОЛЬШОМ ДВОРЕ
ВОЕННО-МЕДИЦИНСКОЙ АКАДЕМИИ**

Адрес: г. Санкт-Петербург,
ул. Комиссара Смирнова, 8

Авторский коллектив: М.А. Мамощин (рук.),
А.Х. Богатырева, К.В. Какунец,
А.М. Мамощин, А.И. Щетлов

Проектирование: 2016-2017 гг.

Заказчик: АО «ГУОВ МО РФ»



Евгений Сергеевич Боткин

(27 мая [8 июня] 1863, Царское Село — 17 июля 1918, Екатеринбург)

Русский врач, лейб-медик семьи Николая II, доктор, святой Русской Православной Церкви, страстотерпец, праведный. Сан-эпидемиолог доктор Сергей Петрович Боткина.

В 1889 году окончил Военно-медицинскую академию в Санкт-Петербурге третьим и выпуск, удостоившись звания лекаря с отличием.

В 1917 году, после подписания государем Манифеста об отречении от престола, остался вместе с царской семьей в Царском Селе, а затем последовал за ней в ссылку.


Был убит вместе со всей императорской семьей в Екатеринбурге в итальянском доме в ночь с 16 на 17 июля 1918 года.

3 февраля 2016 года Архиерейским собором РПЦ было принято решение об общецерковном прославлении страстотерпца праведного Евгения врача.




ТЕХНИКО-ЭКОНОМИЧЕСКИЕ ПОКАЗАТЕЛИ

- Площадь двора - 2600,0 кв.м
- Высота дотральной двора - 33,000 м
- Площадь историч. здания - 204,4 кв.м
- Общая площадь здания - 138,1 кв.м
- в том числе площадь крыльца - 7,4 кв.м
- Структурный объем - 1304,0 кв.м
- Высота подмар - 11,8 м



Храм во имя Святого врача-страстотерпца Евгения Боткина
ул. Комиссара Смирнова, 8 (2016-2017)





Храм во имя Святого врача-страстотерпца Евгения Боткина
ул. Комиссара Смирнова, 8 (2016-2017)





Храм Архистратига Михаила
Территория ВИФК МО РФ (2017)





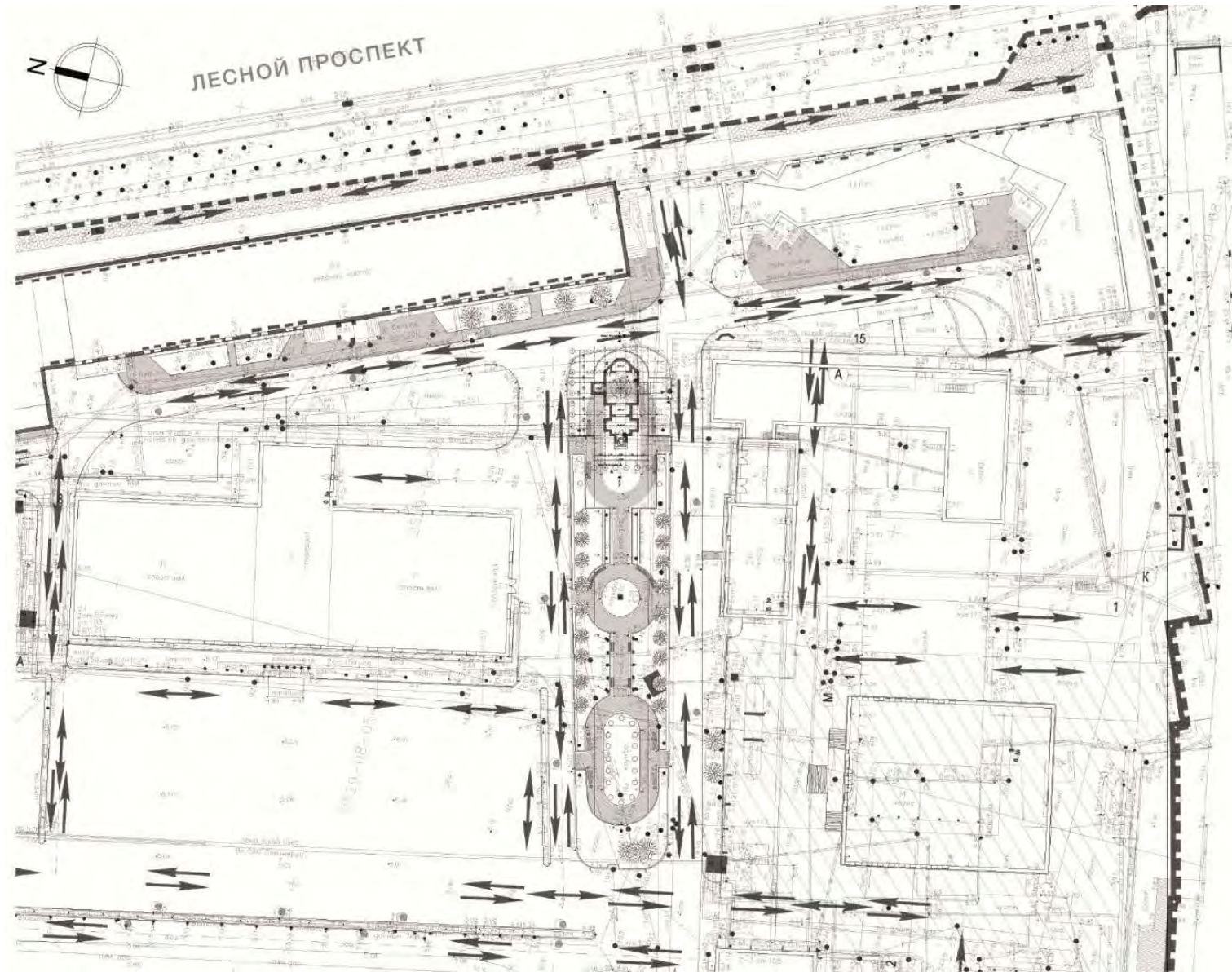
Храм Архистратига Михаила
Территория ВИФК МО РФ (2017)





Храм Архистратига Михаила
Территория ВИФК МО РФ (2017)





Храм Архистратига Михаила
Территория ВИФК МО РФ (2017)





*Михайлов церковь Л.-Г. Московского полка на В. Сампсоніек. пр.
С. В. ЧЕХОНИНЪ, Худож. Е.П.Буряк.*

Церковь заложена в 1905 г. по проекту арх. А. Г. Успенского. Освящена 20 ноября 1906 г.
Церковь была построена в "русском стиле" - пятиглавая с шатровой колокольней. Выстроена для лейб-гвардии Московского полка.
В 1915 г. к храму с правой стороны была пристроена усыпальница для погибших в первую мировую войну солдат и офицеров полка.
В 1918 г. церковь стала приходской. В ноябре 1923 г. была закрыта, в ней открылся клуб.
В 1924 г. здание переделано в столовую.
В 1930-е гг. храм был снесен, а на его месте построено новое здание фабрики-кухни в стиле конструктивизма.

Храм Архистратига Михаила
Территория ВИФК МО РФ (2017)





Храм Архистратига Михаила
Территория ВИФК МО РФ (2017)






Храм Архистратига Михаила
Территория ВИФК МО РФ (2017)



РЕКОНСТРУКЦИЯ ЗОНЫ АНДРЕЕВСКОГО СОБОРА В КРОНШТАДТЕ





Воссоздание Андреевского Собора и реконструкция Дома Трудолюбия
Санкт-Петербург, Кронштадт (2016)





**Воссоздание Андреевского Собора и реконструкция Дома Трудолюбия
Санкт-Петербург, Кронштадт (2016)**





**Воссоздание Андреевского Собора и реконструкция Дома Трудолюбия
Санкт-Петербург, Кронштадт (2016)**





Воссоздание Андреевского Собора и реконструкция Дома Трудолюбия
Санкт-Петербург, Кронштадт (2016)





**Воссоздание Андреевского Собора и реконструкция Дома Трудолюбия
Санкт-Петербург, Кронштадт (2016)**





ЗАПАДНЫЙ ФАСАД АНДРЕЕВСКОГО СОБОРА М 1:200

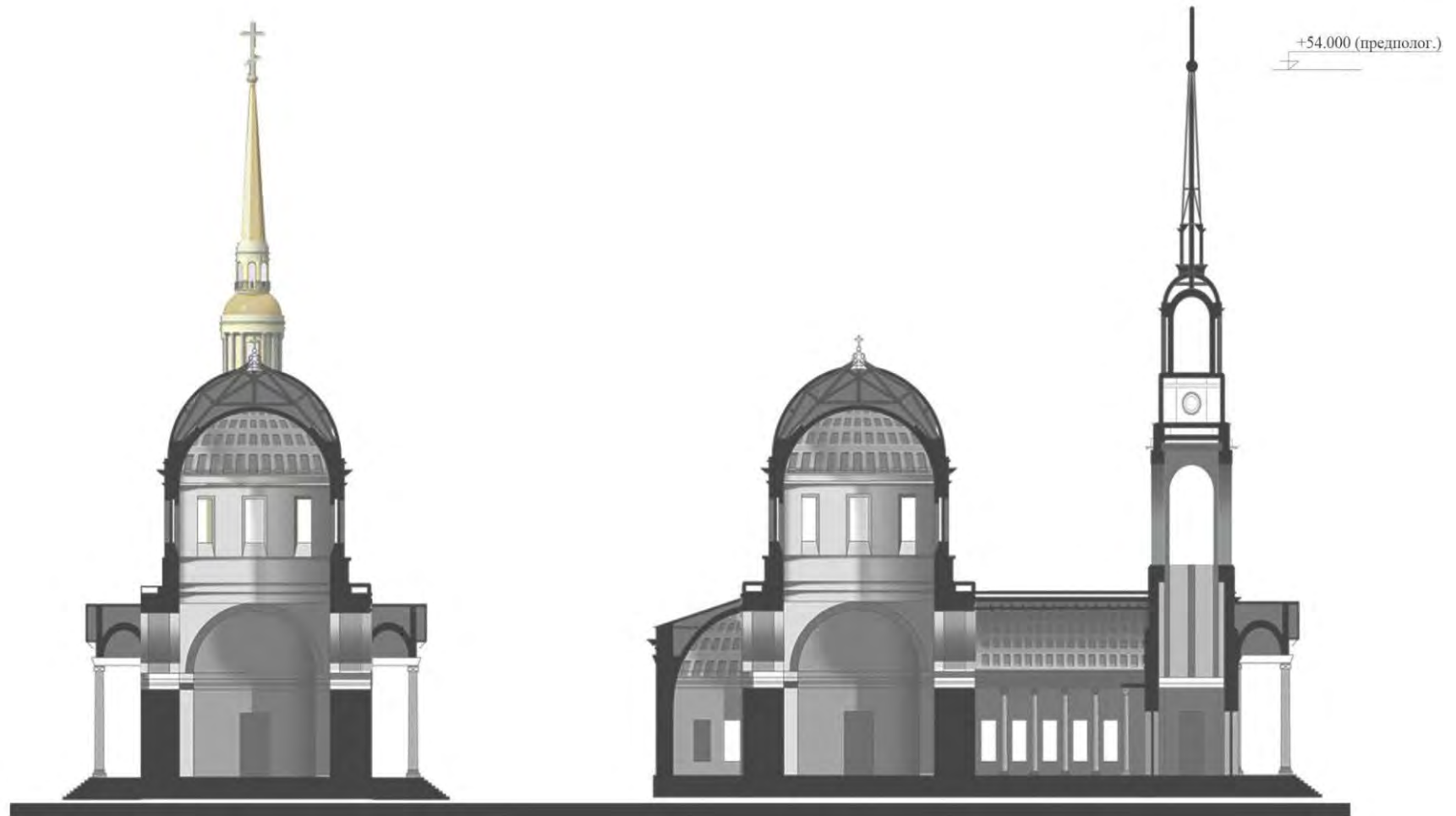
СЕВЕРНЫЙ ФАСАД АНДРЕЕВСКОГО СОБОРА М 1:200

ВОСТОЧНЫЙ ФАСАД АНДРЕЕВСКОГО СОБОРА М 1:200

ЮЖНЫЙ ФАСАД АНДРЕЕВСКОГО СОБОРА М 1:200

**Воссоздание Андреевского Собора и реконструкция Дома Трудолюбия
Санкт-Петербург, Кронштадт (2016)**






РАЗРЕЗЫ СОБОРА СВЯТОГО АПОСТОЛА АНДРЕЯ ПЕРВОЗВАННОГО

Воссоздание Андреевского Собора и реконструкция Дома Трудолюбия
Санкт-Петербург, Кронштадт (2016)





**Воссоздание Андреевского Собора и реконструкция Дома Трудолюбия
Санкт-Петербург, Кронштадт (2016)**





ЗАПАДНЫЙ ФАСАЛ АНДРЕЕВСКОГО СОБОРА М 1:200

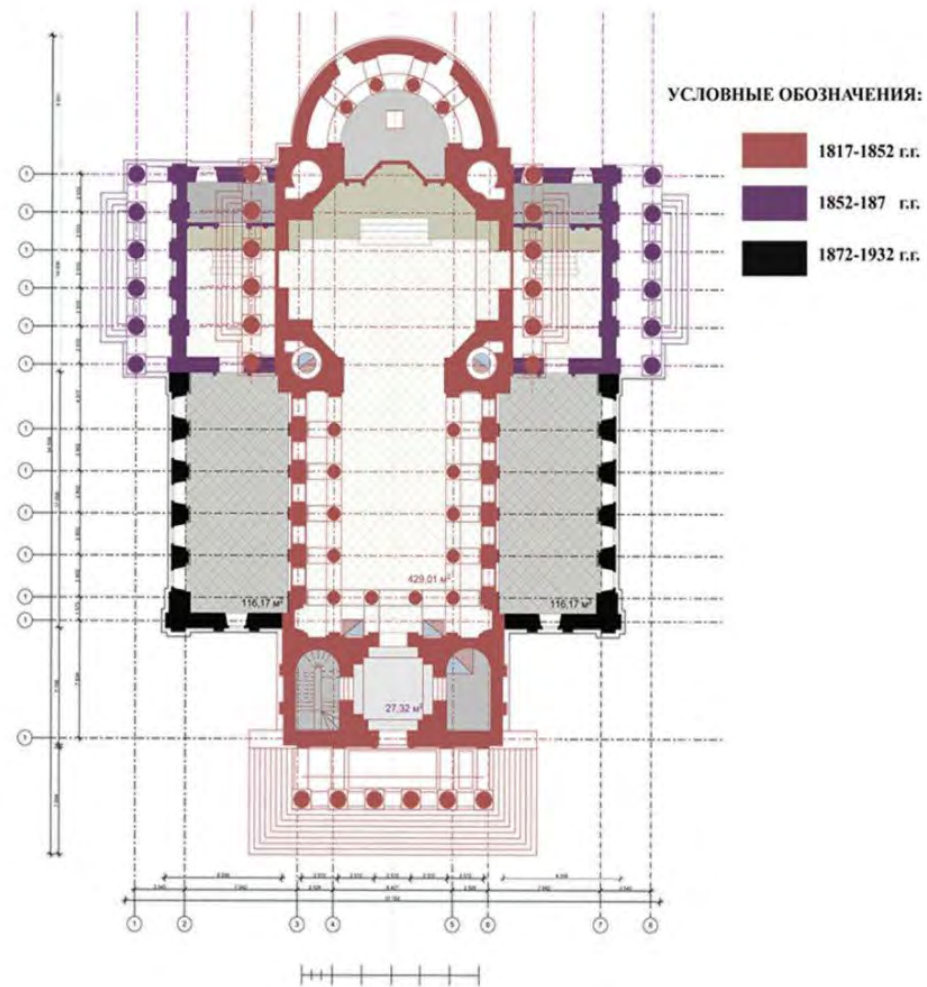
СЕВЕРНЫЙ ФАСАЛ АНДРЕЕВСКОГО СОБОРА М 1:200

ВОСТОЧНЫЙ ФАСАЛ АНДРЕЕВСКОГО СОБОРА М 1:200

ЮЖНЫЙ ФАСАЛ АНДРЕЕВСКОГО СОБОРА М 1:200

**Воссоздание Андреевского Собора и реконструкция Дома Трудолюбия
Санкт-Петербург, Кронштадт (2016)**





ИСТОРИКО-АРХИТЕКТУРНЫЙ ОПОРНЫЙ
ПЛАН КАМЕННОГО СОБОРА

**Воссоздание Андреевского Собора и реконструкция Дома Трудолюбия
Санкт-Петербург, Кронштадт (2016)**






АРХИВНЫЕ ФОТОГРАФИИ СОБОРА СВЯТОГО АПОСТОЛА АНДРЕЯ ПЕРВОЗВАННОГО

**Воссоздание Андреевского Собора и реконструкция Дома Трудолюбия
Санкт-Петербург, Кронштадт (2016)**





АНАЛОГ АНДРЕЕВСКОГО СОБОРА: СПАСО-ПРЕОБРАЖЕНСКИЙ КАФЕДРАЛЬНЫЙ СОБОР В ДНЕПРОПЕТРОВСКЕ. 1830-1835 г.г. АРХ. А.Д. ЗАХАРОВ.

Воссоздание Андреевского Собора и реконструкция Дома Трудолюбия
Санкт-Петербург, Кронштадт (2016)





**Воссоздание Андреевского Собора и реконструкция Дома Трудолюбия
Санкт-Петербург, Кронштадт (2016)**





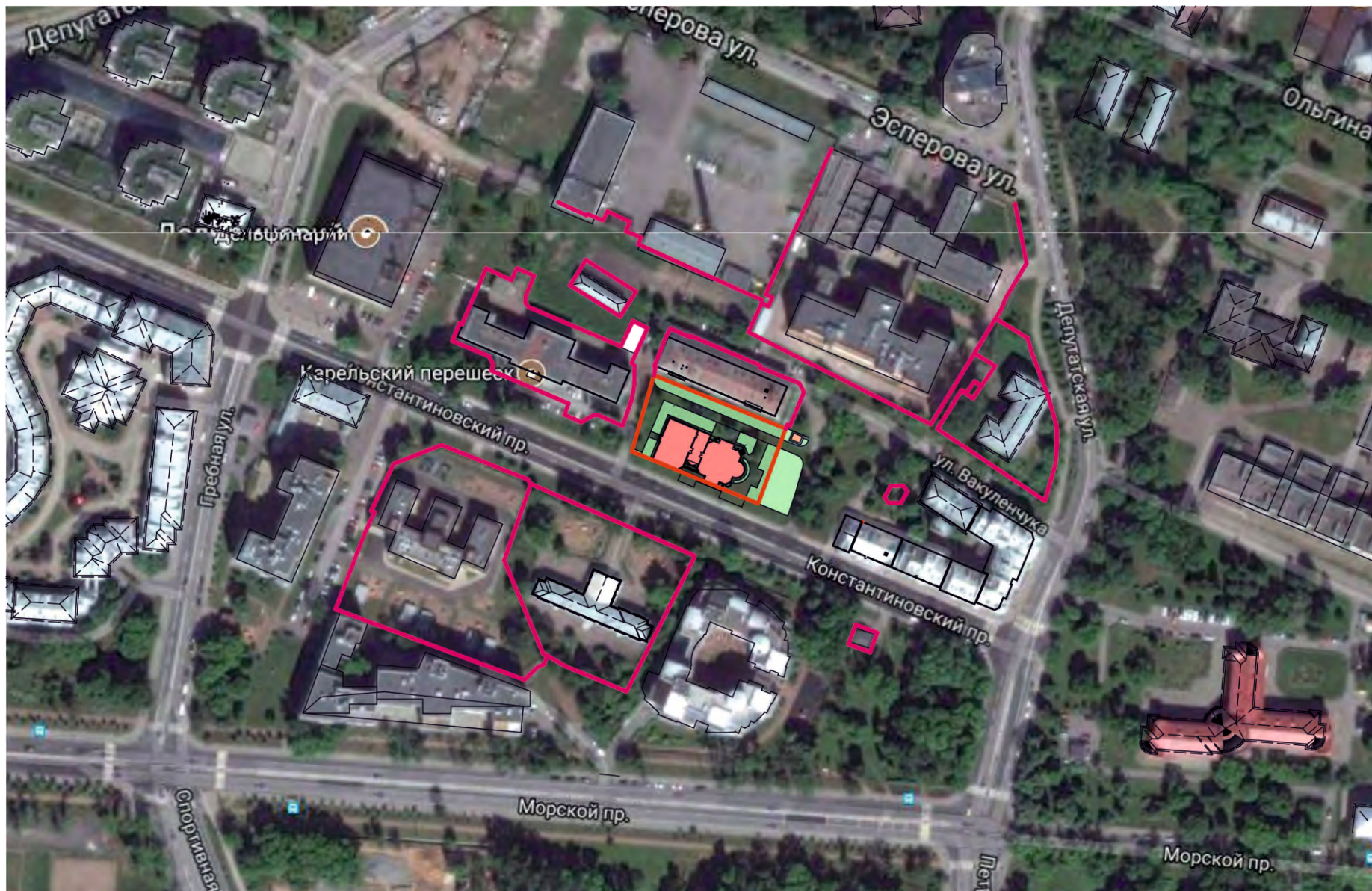
Воссоздание Андреевского Собора и реконструкция Дома Трудолюбия
Санкт-Петербург, Кронштадт (2016)





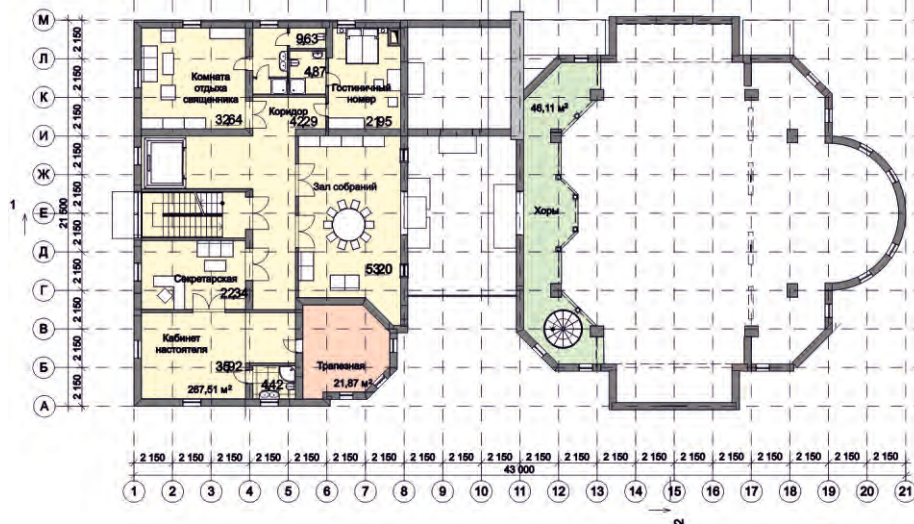
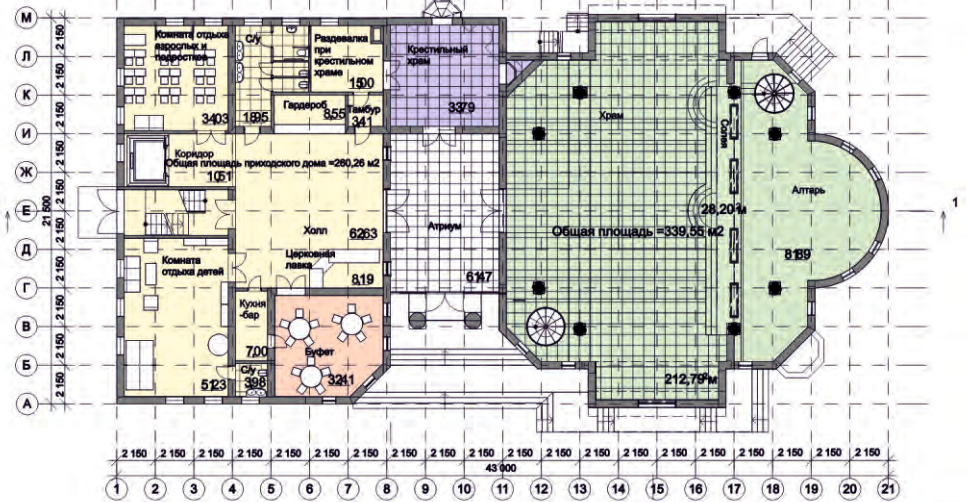
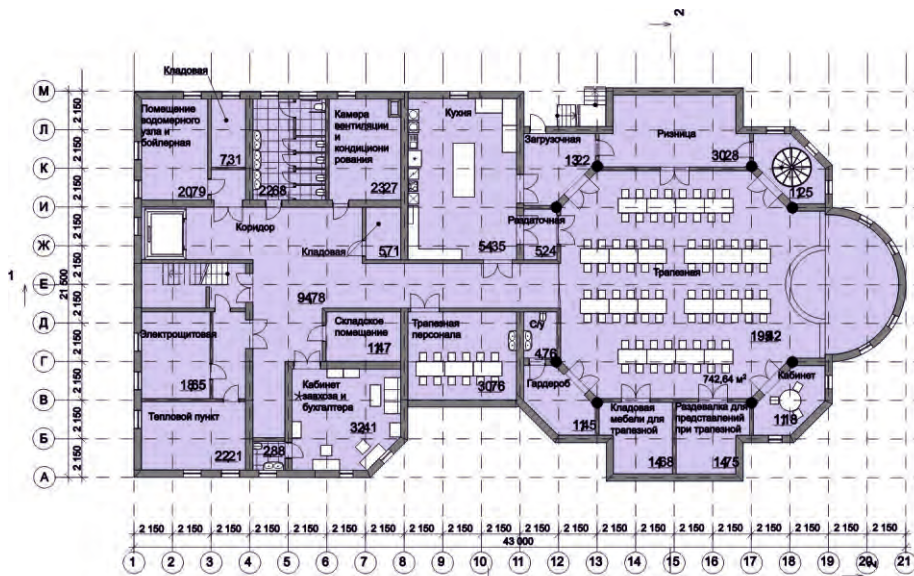
Крестовоздвиженский Храм на Крестовском острове
Санкт-Петербург, Константиновский пр. (2019)






Крестовоздвиженский Храм на Крестовском острове
Санкт-Петербург, Константиновский пр. (2019)






Наименование	Площадь
Подземный этаж	742,84
Приходской дом	281,35
Храм	42,90
Колокольня	30,56
Приходской дом	280,28
Храм	339,55
Колокольня	32,41
Крестильный храм	33,79
Атриум	61,47



Крестовоздвиженский Храм на Крестовском острове
 Санкт-Петербург, Константиновский пр. (2019)






Крестовоздвиженский Храм на Крестовском острове
Санкт-Петербург, Константиновский пр. (2019)





Крестовоздвиженский Храм на Крестовском острове
Санкт-Петербург, Константиновский пр. (2019)





Крестовоздвиженский Храм на Крестовском острове
Санкт-Петербург, Константиновский пр. (2019)






Крестовоздвиженский Храм на Крестовском острове
Санкт-Петербург, Константиновский пр. (2019)





Крестовоздвиженский Храм на Крестовском острове
Санкт-Петербург, Константиновский пр. (2019)





Крестовоздвиженский Храм на Крестовском острове
Санкт-Петербург, Константиновский пр. (2019)





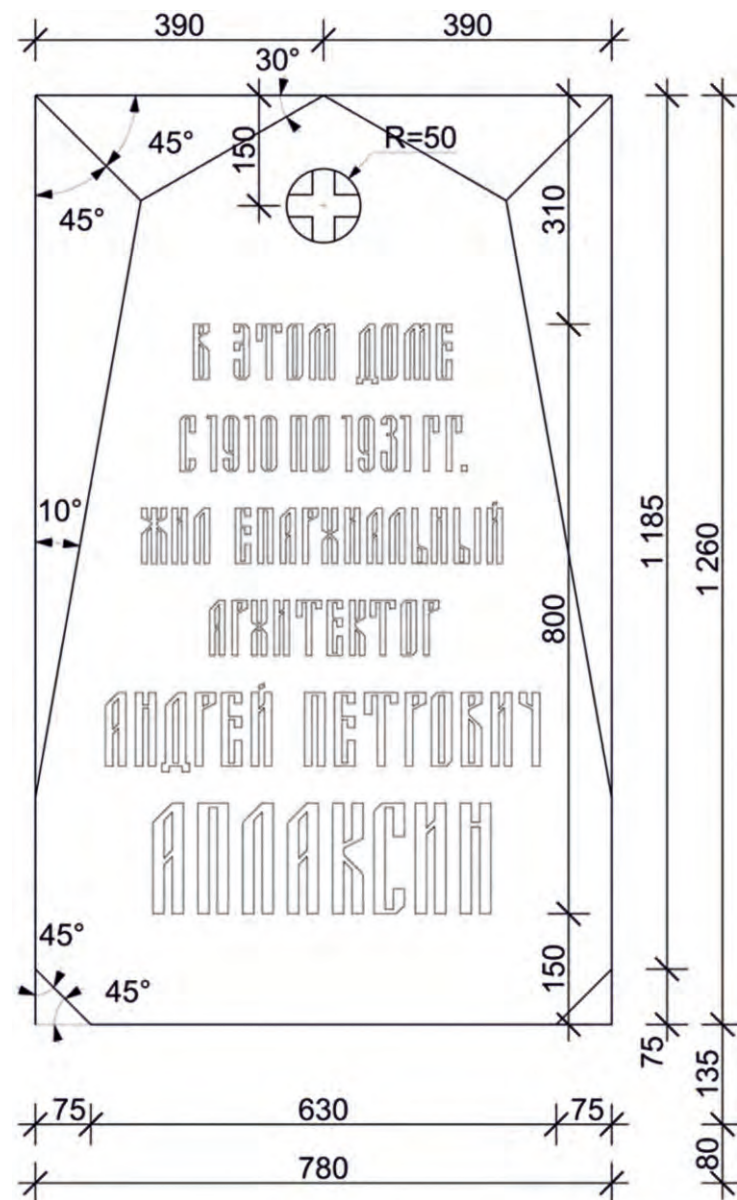
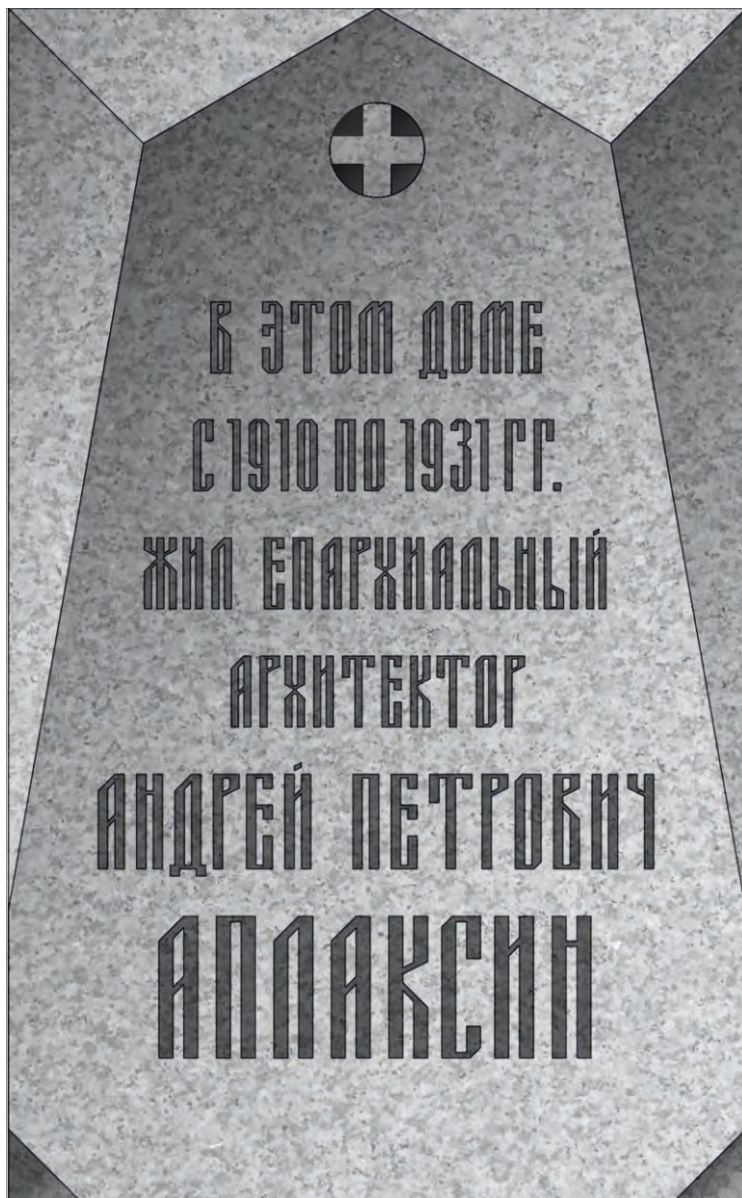
Крестовоздвиженский Храм на Крестовском острове
Санкт-Петербург, Константиновский пр. (2019)





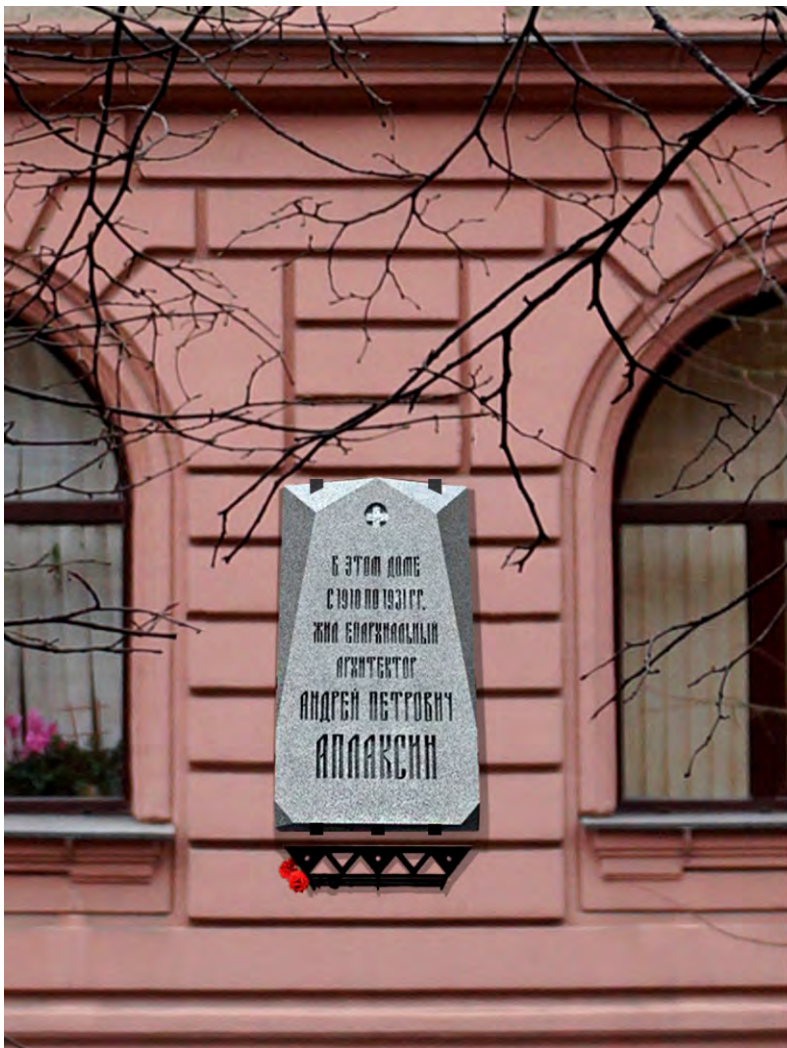
Крестовоздвиженский Храм на Крестовском острове
Санкт-Петербург, Константиновский пр. (2019)





Мемориальная доска архитектору А.П. Аплаксину
Санкт-Петербург, ул. Гатчинская, 11 (2019)





Мемориальная доска архитектору А.П. Апласину
Санкт-Петербург, ул. Гатчинская, 11 (2019)



АРХИТЕКТУРНАЯ МАСТЕРСКАЯ МАМОШИНА



portfolio

Санкт-Петербург
Большая Конюшенная, 29
Бизнес Центр «Эра Хаус», 4 этаж
+7 (812) 315 85 01
+7 (812) 571 34 79
e-mail: office@mamoshin.ru

www.mamoshin.ru



web-site